



**ДЕПАРТАМЕНТ  
АРХИТЕКТУРЫ И ГРАДОСТРОИТЕЛЬСТВА  
ВОРОНЕЖСКОЙ ОБЛАСТИ**

**ПРИКАЗ**

№ \_\_\_\_\_

г. Воронеж

**Об утверждении правил землепользования и застройки  
Лизиновского сельского поселения Россошанского муниципального  
района Воронежской области**

В соответствии с Градостроительным кодексом Российской Федерации, Федеральным законом от 06.10.2003 № 131-ФЗ «Об общих принципах организации местного самоуправления в Российской Федерации», Законом Воронежской области от 07.07.2006 № 61-ОЗ «О регулировании градостроительной деятельности в Воронежской области», Законом Воронежской области от 20.12.2018 № 173-ОЗ «О перераспределении полномочий по утверждению правил землепользования и застройки между органами местного самоуправления поселений Воронежской области, городского округа город Нововоронеж, Борисоглебского городского округа и исполнительными органами государственной власти Воронежской области», постановлением правительства Воронежской области от 31.12.2014 № 1240 «Об утверждении Положения о департаменте архитектуры и градостроительства Воронежской области», на основании приказа департамента архитектуры и градостроительства Воронежской области от 30.12.2019 № 45-01-04/900 «О подготовке проектов правил землепользования и застройки поселений Богучарского, Бутурлиновского, Грибановского, Калачеевского, Каменского, Кантемировского, Нижнедевицкого, Новохопёрского, Острогожского, Петропавловского, Поворинского,

Репьёвского, Россошанского, Таловского, Терновского и Эртильского муниципальных районов и Борисоглебского городского округа Воронежской области», с учетом заключения о результатах общественных обсуждений или публичных слушаний от \_\_\_\_\_ № \_\_\_\_\_

п р и к а з ы в а ю:

1. Утвердить прилагаемые правила землепользования и застройки Лизиновского сельского поселения Россошанского муниципального района Воронежской области.

2. Контроль исполнения настоящего приказа возложить на заместителя руководителя департамента архитектуры и градостроительства Воронежской области – начальника отдела территориального планирования Беляеву С.М.

Руководитель департамента  
архитектуры и градостроительства  
Воронежской области

А.А. Еренков

УТВЕРЖДЕНЫ  
приказом департамента  
архитектуры и градостроительства  
Воронежской области  
от \_\_\_\_\_ № \_\_\_\_\_

**ПРАВИЛА ЗЕМЛЕПОЛЬЗОВАНИЯ И ЗАСТРОЙКИ  
ЛИЗИНОВСКОГО СЕЛЬСКОГО ПОСЕЛЕНИЯ  
РОССОШАНСКОГО МУНИЦИПАЛЬНОГО РАЙОНА  
ВОРОНЕЖСКОЙ ОБЛАСТИ**

**ЧАСТЬ I. ПОРЯДОК ПРИМЕНЕНИЯ ПРАВИЛ  
ЗЕМЛЕПОЛЬЗОВАНИЯ И ЗАСТРОЙКИ И ВНЕСЕНИЯ В НИХ  
ИЗМЕНЕНИЙ**

**Раздел 1. Общие положения**

**1. Предмет регулирования и цели подготовки Правил  
землепользования и застройки Лизиновского сельского поселения  
Россошанского муниципального района Воронежской области**

1. Правила землепользования и застройки Лизиновского сельского поселения Россошанского муниципального района Воронежской области (далее – Правила) являются документом градостроительного зонирования, который утверждается нормативным правовым актом департамента архитектуры и градостроительства Воронежской области и в котором устанавливаются территориальные зоны, градостроительные регламенты, порядок применения такого документа и порядок внесения в него изменений.

2. Правила разработаны в соответствии с Градостроительным кодексом Российской Федерации (далее – ГрК РФ), Земельным кодексом Российской Федерации, Федеральным законом от 06.10.2003 № 131-ФЗ «Об общих принципах организации местного самоуправления в Российской Федерации», иными нормативными правовыми актами Российской Федерации, Воронежской области, муниципальными правовыми актами муниципального образования с учетом положений нормативных актов и

документов, определяющих основные направления социально-экономического и градостроительного развития муниципального образования, а также сведений Единого государственного реестра недвижимости, сведений, документов и материалов, содержащихся в государственных информационных системах обеспечения градостроительной деятельности.

### 3. Правила разработаны в целях:

- создания условий для устойчивого развития территории муниципального образования, сохранения окружающей среды и объектов культурного наследия;

- создания условий для планировки территории муниципального образования;

- обеспечения прав и законных интересов физических и юридических лиц, в том числе правообладателей земельных участков и объектов капитального строительства;

- создания условий для привлечения инвестиций, в том числе путем предоставления возможности выбора наиболее эффективных видов разрешенного использования земельных участков и объектов капитального строительства.

## **2. Основные понятия, используемые в Правилах**

В настоящих Правилах используются основные понятия, установленные законодательством Российской Федерации.

## **3. Сфера применения Правил**

1. Действие настоящих Правил распространяется на всю территорию Лизиновского сельского поселения Россошанского муниципального района Воронежской области. Правила обязательны для соблюдения органами государственной власти, органами местного самоуправления, физическими и юридическими лицами, при осуществлении ими градостроительной деятельности на территории Лизиновского

сельского поселения Россошанского муниципального района Воронежской области.

2. Настоящие Правила применяются наряду с:

– техническими регламентами и иными обязательными требованиями, установленными в соответствии с законодательством в целях обеспечения безопасности жизни и здоровья людей, надежности и безопасности зданий, строений и сооружений, сохранения окружающей природной среды и объектов культурного наследия;

– региональными и местными нормативами градостроительного проектирования.

#### **4. Содержание и порядок применения Правил**

1. Правила включают в себя:

- 1) порядок их применения и внесения изменений в Правила;
- 2) карту градостроительного зонирования;
- 3) градостроительные регламенты.

Обязательным приложением к настоящим Правилам являются сведения о границах территориальных зон, которые должны содержать графическое описание местоположения границ территориальных зон, перечень координат характерных точек этих границ в системе координат, используемой для ведения Единого государственного реестра недвижимости.

2. Порядок применения Правил и внесения в них изменений включает в себя положения:

- 1) о регулировании землепользования и застройки;
- 2) об изменении видов разрешенного использования земельных участков и объектов капитального строительства физическими и юридическими лицами;
- 3) о подготовке документации по планировке территории органами местного самоуправления;
- 4) о проведении общественных обсуждений или публичных слушаний по вопросам землепользования и застройки;

- 5) о внесении изменений в Правила;
- 6) о регулировании иных вопросов землепользования и застройки.

## **5. Использование объектов недвижимости, не соответствующих настоящим Правилам**

1. Земельные участки или объекты капитального строительства, виды разрешенного использования, предельные (минимальные и (или) максимальные) размеры и предельные параметры которых не соответствуют градостроительному регламенту, могут использоваться без установления срока приведения их в соответствие с градостроительным регламентом, за исключением случаев, если использование таких земельных участков и объектов капитального строительства опасно для жизни или здоровья человека, для окружающей среды, объектов культурного наследия.

2. Реконструкция указанных в подпункте 1 настоящего пункта объектов капитального строительства может осуществляться только путем приведения таких объектов в соответствие с градостроительным регламентом или путем уменьшения их несоответствия предельным параметрам разрешенного строительства, реконструкции. Изменение видов разрешенного использования указанных земельных участков и объектов капитального строительства может осуществляться путем приведения их в соответствие с видами разрешенного использования земельных участков и объектов капитального строительства, установленными градостроительным регламентом.

3. В случае если использование указанных в подпункте 1 настоящего пункта земельных участков и объектов капитального строительства продолжается и опасно для жизни или здоровья человека, для окружающей среды, объектов культурного наследия, в соответствии с федеральными законами может быть наложен запрет на использование таких земельных участков и объектов.

## **6. Открытость и доступность информации о землепользовании и застройке**

1. Настоящие Правила являются открытыми и общедоступными.
2. Настоящие Правила подлежат опубликованию в порядке, установленном для официального опубликования нормативных правовых актов Воронежской области, и размещению в федеральной государственной информационной системе территориального планирования и в государственной информационной системе обеспечения градостроительной деятельности.

## **Раздел 2. Положения о регулировании землепользования и застройки**

### **7. Перераспределение полномочий между органами местного самоуправления Лизиновского сельского поселения Россошанского муниципального района Воронежской области и департаментом архитектуры и градостроительства Воронежской области**

1. На основании Закона Воронежской области от 20.12.2018 № 173-ОЗ «О перераспределении полномочий по утверждению правил землепользования и застройки между органами местного самоуправления поселений Воронежской области, городского округа город Нововоронеж, Борисоглебского городского округа и исполнительными органами государственной власти Воронежской области» (далее – Закон Воронежской области) и в соответствии со статьей 8.2 ГрК РФ, пунктом 6.1 статьи 26.3 Федерального закона от 06.10.1999 № 184-ФЗ «Об общих принципах организации законодательных (представительных) и исполнительных органов государственной власти субъектов Российской Федерации», частью 1.2 статьи 17 Федерального закона от 06.10.2003 № 131-ФЗ «Об общих принципах организации местного самоуправления в Российской Федерации» полномочия по утверждению Правил перераспределены между органами местного самоуправления Лизиновского сельского поселения Россошанского муниципального района Воронежской области и департаментом архитектуры

и градостроительства Воронежской области (далее – Уполномоченный орган) на срок, установленный Законом Воронежской области.

2. После истечения срока, указанного в Законе Воронежской области, полномочия Уполномоченного органа, предусмотренные настоящими Правилами, осуществляются органами местного самоуправления Лизиновского сельского поселения Россошанского муниципального района Воронежской области в соответствии с требованиями ГрК РФ.

## **8. Полномочия Уполномоченного органа по вопросам землепользования и застройки**

1. Полномочия Уполномоченного органа по вопросам землепользования и застройки включают:

1) принятие решений о подготовке проекта Правил, о подготовке проекта о внесении изменений в Правила;

2) утверждение Правил, утверждение внесения изменений в Правила;

3) принятие решений о предоставлении разрешений на условно разрешенный вид использования объектов капитального строительства или земельного участка;

4) принятие решений о предоставлении разрешения на отклонение от предельных параметров разрешенного строительства, реконструкции объектов капитального строительства;

5) иные полномочия в соответствии с действующим законодательством.

## **9. Комиссия по подготовке проектов Правил**

1. Комиссия по подготовке проектов правил землепользования и застройки поселений Воронежской области, городского округа город Нововоронеж, Борисоглебского городского округа (далее – Комиссия) является специально созданным постоянно действующим коллегиальным органом при Уполномоченном органе в целях реализации полномочий,



указанных в пункте 8 настоящих Правил, перераспределенных в соответствии с Законом Воронежской области и обеспечения выполнения задач градостроительного зонирования.

2. Комиссия создается и прекращает свою деятельность приказом Уполномоченного органа.

3. Состав и порядок деятельности Комиссии утверждается приказом Уполномоченного органа.

### **Раздел 3. Положения об изменении видов разрешенного использования земельных участков и объектов капитального строительства физическими и юридическими лицами**

#### **10. Изменение видов разрешенного использования земельных участков и объектов капитального строительства**

1. Для каждой из установленных настоящими Правилами территориальных зон могут устанавливаться основные, условно разрешенные и вспомогательные виды разрешенного использования земельных участков и объектов капитального строительства.

2. Изменение одного вида разрешенного использования земельных участков и объектов капитального строительства на другой вид такого использования осуществляется в соответствии с градостроительным регламентом при условии соблюдения требований технических регламентов.

3. Основные и вспомогательные виды разрешенного использования земельных участков и объектов капитального строительства правообладателями земельных участков и объектов капитального строительства, за исключением органов государственной власти, органов местного самоуправления, государственных и муниципальных учреждений, государственных и муниципальных унитарных предприятий, выбираются самостоятельно без дополнительных разрешений и согласования.

4. Решения об изменении одного вида разрешенного использования земельных участков и объектов капитального строительства, расположенных

на землях, на которые действие градостроительных регламентов не распространяется или для которых градостроительные регламенты не устанавливаются, на другой вид такого использования принимаются в соответствии с федеральными законами.

### **11. Предоставление разрешения на условно разрешенный вид использования земельного участка или объекта капитального строительства**

1. Физическое или юридическое лицо, заинтересованное в предоставлении разрешения на условно разрешенный вид использования земельного участка или объекта капитального строительства (далее - разрешение на условно разрешенный вид использования), направляет заявление о предоставлении разрешения на условно разрешенный вид использования в Комиссию. Заявление о предоставлении разрешения на условно разрешенный вид использования может быть направлено в форме электронного документа, подписанного электронной подписью в соответствии с требованиями Федерального закона от 06.04.2011 № 63-ФЗ «Об электронной подписи».

2. Порядок предоставления разрешения на условно разрешенный вид использования земельного участка или объекта капитального строительства определен статьей 39 ГрК РФ.

3. Проект решения о предоставлении разрешения на условно разрешенный вид использования подлежит рассмотрению на общественных обсуждениях или публичных слушаниях, проводимых в порядке, установленном статьей 5.1 ГрК РФ, с учетом положений статьи 39 ГрК РФ.

### **12. Предоставление разрешения на отклонение от предельных параметров разрешенного строительства, реконструкции объектов капитального строительства**

1. Правообладатели земельных участков, размеры которых меньше установленных градостроительным регламентом минимальных размеров земельных участков либо конфигурация, инженерно-геологические или иные характеристики которых неблагоприятны для застройки, вправе обратиться

за разрешениями на отклонение от предельных параметров разрешенного строительства, реконструкции объектов капитального строительства (далее также – разрешение на отклонение от предельных параметров).

2. Правообладатели земельных участков вправе обратиться за разрешениями на отклонение от предельных параметров разрешенного строительства, реконструкции объектов капитального строительства, если такое отклонение необходимо в целях однократного изменения одного или нескольких предельных параметров разрешенного строительства, реконструкции объектов капитального строительства, установленных градостроительным регламентом для конкретной территориальной зоны, не более чем на десять процентов.

3. Порядок предоставления разрешения на отклонение от предельных параметров определен статьей 40 ГрК РФ.

4. Проект решения о предоставлении разрешения на отклонение от предельных параметров подлежит рассмотрению на общественных обсуждениях или публичных слушаниях, проводимых в порядке, установленном статьей 5.1 ГрК РФ, с учетом положений статьи 39 ГрК РФ, за исключением случая, указанного в части 1.1 статьи 40 ГрК РФ.

#### **Раздел 4. Положения о подготовке документации по планировке территории органами местного самоуправления**

##### **13. Общие положения о подготовке документации по планировке территории**

1. Подготовка документации по планировке территории осуществляется в целях обеспечения устойчивого развития территорий, в том числе выделения элементов планировочной структуры, установления границ земельных участков, установления границ зон планируемого размещения объектов капитального строительства.

2. Подготовка документации по планировке территории осуществляется в соответствии с главой 5 ГрК РФ.

3. Состав и содержание документации по планировке территории определяется ГрК РФ.

## **Раздел 5. Положения о проведении общественных обсуждений или публичных слушаний по вопросам землепользования и застройки**

### **14. Общие положения о порядке проведения общественных обсуждений или публичных слушаний в сфере градостроительной деятельности**

1. В целях соблюдения права человека на благоприятные условия жизнедеятельности, прав и законных интересов правообладателей земельных участков и объектов капитального строительства по проектам правил землепользования и застройки, проектам планировки территории, проектам межевания территории, проектам, предусматривающим внесение изменений в один из указанных утвержденных документов, проектам решений о предоставлении разрешения на условно разрешенный вид использования земельного участка или объекта капитального строительства, проектам решений о предоставлении разрешения на отклонение от предельных параметров разрешенного строительства, реконструкции объектов капитального строительства в соответствии с уставом муниципального образования и (или) нормативным правовым актом представительного органа муниципального образования и с учетом положений ГрК РФ проводятся общественные обсуждения или публичные слушания, за исключением случаев, предусмотренных ГрК РФ и другими федеральными законами.

2. Порядок проведения общественных обсуждений или публичных слушаний определяется ГрК РФ, Уставом Лизиновского сельского поселения Россошанского муниципального района Воронежской области и (или) нормативным правовым актом представительного органа муниципального образования.

## **Раздел 6. Положения о внесении изменений в Правила**

### **15. Основания и порядок внесения изменений в Правила**

1. Основания для рассмотрения вопроса о внесении изменений в настоящие Правила предусмотрены статьей 33 ГрК РФ.

2. Внесение изменений в Правила осуществляется в порядке, предусмотренном статьями 31 и 32 ГрК РФ, с учетом особенностей, установленных статьей 33 ГрК РФ.

## **Раздел 7. Положения о регулировании иных вопросов землепользования и застройки**

### **16. Общие принципы регулирования иных вопросов землепользования и застройки на территории Лизиновского сельского поселения Россошанского муниципального района Воронежской области**

Иные вопросы землепользования и застройки на территории Лизиновского сельского поселения Россошанского муниципального района Воронежской области регулируются законодательством Российской Федерации, Воронежской области, муниципальными правовыми актами Лизиновского сельского поселения Россошанского муниципального района Воронежской области.

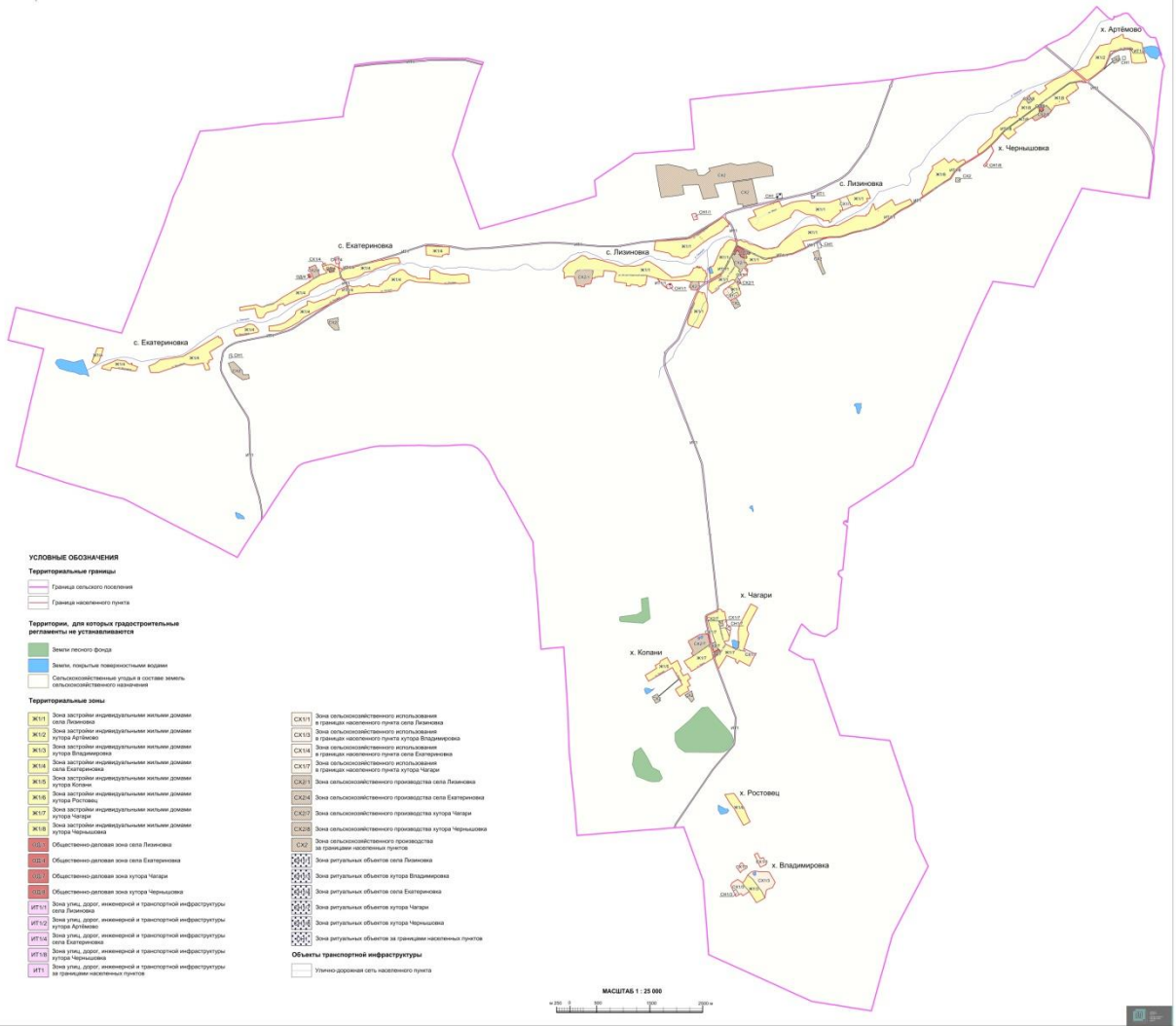
## **ЧАСТЬ II. КАРТА ГРАДОСТРОИТЕЛЬНОГО ЗОНИРОВАНИЯ**

### **17. Карты градостроительного зонирования**

1. Карта градостроительного зонирования территории Лизиновского сельского поселения Россошанского муниципального района Воронежской области.



**ПРАВИЛА ЗЕМЛЕПОЛЬЗОВАНИЯ И ЗАСТРОЙКИ**  
**Карта градостроительного зонирования территории**  
**Лизинковского сельского поселения Россошанского муниципального района Воронежской области**



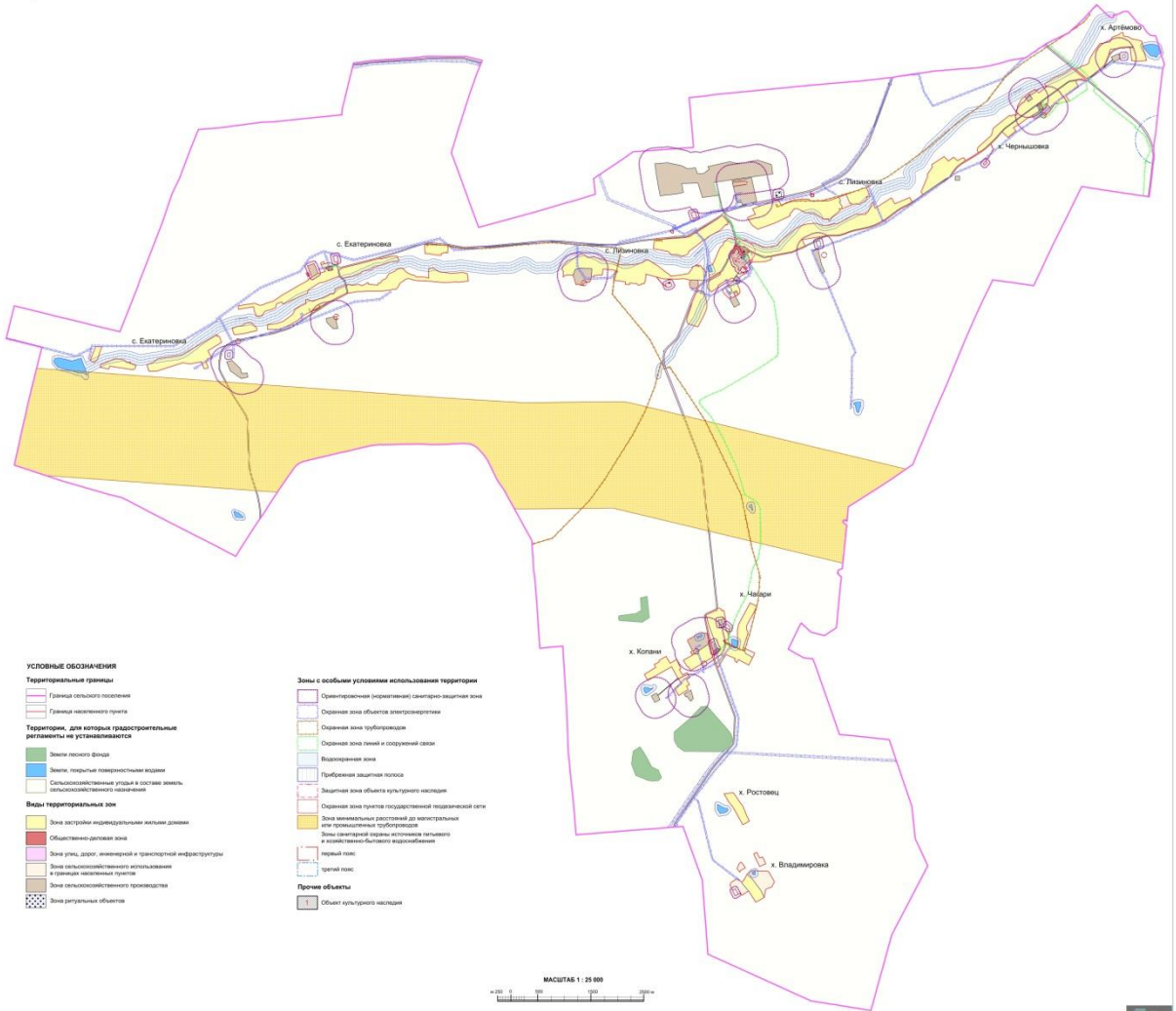
2. Карта градостроительного зонирования с отображением зон с особыми условиями использования территории Лизиновского сельского поселения Россошанского муниципального района Воронежской области.





**ПРАВИЛА ЗЕМЛЕПОЛЬЗОВАНИЯ И ЗАСТРОЙКИ**

Карта градостроительного зонирования с отображением зон с особыми условиями использования территории  
Лизиновского сельского поселения Россошанского муниципального района Воронежской области



2.1. На территории Лизиновского сельского поселения Россошанского муниципального района Воронежской области располагаются следующие объекты культурного наследия:

№ п/п	Наименование объекта культурного наследия	Сведения о границах территории объекта культурного наследия	Сведения о границах защитной зоны объекта культурного наследия	Сведения о границах зоны охраны объекта культурного наследия
1.	Школа, построенная Чертковыми	Не установлена	Установлена приказом управления по охране объектов культурного наследия Воронежской области от 28.11.2019 № 71-01-07/326 «Об утверждении графического описания местоположения границ (с перечнем координат характерных точек этих границ) защитных зон объектов культурного наследия, расположенных на территории Воронежской области» (далее – приказ от 28.11.2019 № 71-01-07/326)	Не установлена
2.	Кузница	Не установлена	Установлена приказом от 28.11.2019 № 71-01-07/326	Не установлена

## 18. Перечень территориальных зон, установленных на карте градостроительного зонирования

1. Порядок установления территориальных зон определен статьей 34 ГрК РФ. На карте градостроительного зонирования установлены следующие виды территориальных зон:

Наименование территориальной зоны	Кодовое обозначение территориальной зоны
<b>Жилые зоны</b>	
Зона застройки индивидуальными жилыми домами	<b>Ж1</b>
<b>Общественно-деловые зоны</b>	
Общественно-деловая зона	<b>ОД</b>
<b>Зоны инженерной и транспортной инфраструктуры</b>	
Зона улиц, дорог, инженерной и транспортной инфраструктуры	<b>ИТ1</b>
<b>Зоны сельскохозяйственного использования</b>	

Наименование территориальной зоны	Кодовое обозначение территориальной зоны
Зона сельскохозяйственного использования в границах населенных пунктов	СХ1
Зона сельскохозяйственного производства	СХ2
<b>Зоны специального назначения</b>	
Зона ритуальных объектов	СН1

2. Настоящими Правилами на территории Лизиновского сельского поселения Россошанского муниципального района Воронежской области установлены следующие территориальные зоны:

Наименование территориальной зоны	Кодовое обозначение территориальной зоны
<b>Жилые зоны</b>	
Зона застройки индивидуальными жилыми домами села Лизиновка	Ж1/1
Зона застройки индивидуальными жилыми домами хутора Артёмово	Ж1/2
Зона застройки индивидуальными жилыми домами хутора Владимировка	Ж1/3
Зона застройки индивидуальными жилыми домами села Екатериновка	Ж1/4
Зона застройки индивидуальными жилыми домами хутора Копани	Ж1/5
Зона застройки индивидуальными жилыми домами хутора Ростовец	Ж1/6
Зона застройки индивидуальными жилыми домами хутора Чагари	Ж1/7
Зона застройки индивидуальными жилыми домами хутора Чернышовка	Ж1/8
<b>Общественно-деловые зоны</b>	
Общественно-деловая зона села Лизиновка	ОД/1
Общественно-деловая зона села Екатериновка	ОД/4
Общественно-деловая зона хутора Чагари	ОД/7
Общественно-деловая зона хутора Чернышовка	ОД/8
<b>Зоны инженерной и транспортной инфраструктуры</b>	
Зона улиц, дорог, инженерной и транспортной инфраструктуры села Лизиновка	ИТ1/1
Зона улиц, дорог, инженерной и транспортной инфраструктуры хутора Артёмово	ИТ1/2
Зона улиц, дорог, инженерной и транспортной инфраструктуры села Екатериновка	ИТ1/4
Зона улиц, дорог, инженерной и транспортной инфраструктуры хутора Чернышовка	ИТ1/8
Зона улиц, дорог, инженерной и транспортной инфраструктуры за границами населенных пунктов	ИТ1
<b>Зоны сельскохозяйственного использования</b>	
Зона сельскохозяйственного использования в границах населенного пункта села Лизиновка	СХ1/1
Зона сельскохозяйственного использования в границах населенного пункта хутора Владимировка	СХ1/3

<b>Наименование территориальной зоны</b>	<b>Кодовое обозначение территориальной зоны</b>
Зона сельскохозяйственного использования в границах населенного пункта села Екатериновка	<b>CX1/4</b>
Зона сельскохозяйственного использования в границах населенного пункта хутора Чагари	<b>CX1/7</b>
Зона сельскохозяйственного производства села Лизиновка	<b>CX2/1</b>
Зона сельскохозяйственного производства села Екатериновка	<b>CX2/4</b>
Зона сельскохозяйственного производства хутора Чагари	<b>CX2/7</b>
Зона сельскохозяйственного производства хутора Чернышовка	<b>CX2/8</b>
Зона сельскохозяйственного производства за границами населенных пунктов	<b>CX2</b>
<b>Зоны специального назначения</b>	
Зона ритуальных объектов села Лизиновка	<b>CH1/1</b>
Зона ритуальных объектов хутора Владимировка	<b>CH1/3</b>
Зона ритуальных объектов села Екатериновка	<b>CH1/4</b>
Зона ритуальных объектов хутора Чагари	<b>CH1/7</b>
Зона ритуальных объектов хутора Чернышовка	<b>CH1/8</b>
Зона ритуальных объектов за границами населенных пунктов	<b>CH1</b>

3. Сведения о границах территориальных зон, содержащие графическое описание местоположения границ территориальных зон, перечень координат характерных точек границ территориальных зон села Лизиновка, являются приложением № 1 к настоящим Правилам.

4. Сведения о границах территориальных зон, содержащие графическое описание местоположения границ территориальных зон, перечень координат характерных точек границ территориальных зон хутора Артёмово, являются приложением № 2 к настоящим Правилам.

5. Сведения о границах территориальных зон, содержащие графическое описание местоположения границ территориальных зон, перечень координат характерных точек границ территориальных зон хутора Владимировка, являются приложением № 3 к настоящим Правилам.

6. Сведения о границах территориальных зон, содержащие графическое описание местоположения границ территориальных зон, перечень координат характерных точек границ территориальных зон села Екатериновка, являются приложением № 4 к настоящим Правилам.

7. Сведения о границах территориальных зон, содержащие графическое описание местоположения границ территориальных зон, перечень координат

характерных точек границ территориальных зон хутора Копани, являются приложением № 5 к настоящим Правилам.

8. Сведения о границах территориальных зон, содержащие графическое описание местоположения границ территориальных зон, перечень координат характерных точек границ территориальных зон хутора Ростовец, являются приложением № 6 к настоящим Правилам.

9. Сведения о границах территориальных зон, содержащие графическое описание местоположения границ территориальных зон, перечень координат характерных точек границ территориальных зон хутора Чагари, являются приложением № 7 к настоящим Правилам.

10. Сведения о границах территориальных зон, содержащие графическое описание местоположения границ территориальных зон, перечень координат характерных точек границ территориальных зон хутора Чернышовка, являются приложением № 8 к настоящим Правилам.

11. Сведения о границах территориальных зон, содержащие графическое описание местоположения границ территориальных зон, перечень координат характерных точек границ территориальных зон, расположенных за границами населенных пунктов на территории Лизиновского сельского поселения, являются приложением № 9 к настоящим Правилам.

### **ЧАСТЬ III. ГРАДОСТРОИТЕЛЬНЫЕ РЕГЛАМЕНТЫ**

#### **19. Общие положения о градостроительном регламенте**

1. Градостроительным регламентом определяется правовой режим земельных участков, равно как всего, что находится над и под поверхностью земельных участков и используется в процессе их застройки и последующей эксплуатации объектов капитального строительства.

2. Действие градостроительного регламента распространяется в равной мере на все земельные участки и объекты капитального строительства, расположенные в пределах границ территориальной зоны, обозначенной на карте градостроительного зонирования.

3. Земли и земельные участки, на которые действие градостроительных регламентов не распространяется или для которых градостроительные регламенты не устанавливаются, определены статьей 36 ГрК РФ.

#### **20. Виды разрешенного использования**

1. Разрешенное использование земельных участков и объектов капитального строительства может быть следующих видов:

- основные виды разрешенного использования;
- условно разрешенные виды использования;
- вспомогательные виды разрешенного использования, допустимые только в качестве дополнительных по отношению к основным видам разрешенного использования и условно разрешенным видам использования и осуществляемые совместно с ними.

2. Виды разрешенного использования (далее – ВРИ) земельных участков в настоящих Правилах определяются в соответствии с приказом Федеральной службы государственной регистрации, кадастра и картографии от 10.11.2020 № П/0412 «Об утверждении классификатора видов разрешенного использования земельных участков».

## 21. Градостроительные регламенты территориальных зон

### 1. Градостроительные регламенты территориальных зон Ж1/1, Ж1/2, Ж1/3, Ж1/4, Ж1/5, Ж1/6, Ж1/7, Ж1/8

№ п/п	Код ВРИ	Наименование ВРИ	Предельные (минимальные и (или) максимальные) размеры земельных участков, в том числе их площадь, м <sup>2</sup>		Максимальный процент застройки в границах земельного участка	Предельное количество этажей или предельная высота зданий, строений, сооружений	Минимальные отступы от границ земельных участков в целях определения мест допустимого размещения зданий, строений, сооружений, за пределами которых запрещено строительство зданий, строений, сооружений
			min	max			
<b>ОСНОВНЫЕ ВИДЫ РАЗРЕШЕННОГО ИСПОЛЬЗОВАНИЯ ЗЕМЕЛЬНЫХ УЧАСТКОВ И ОБЪЕКТОВ КАПИТАЛЬНОГО СТРОИТЕЛЬСТВА</b>							
1	2.1	Для индивидуального жилищного строительства	400	5000	50%	3 этажа*	3 метра**
2	2.3	Блокированная жилая застройка	80	3000	50%	3 этажа*	3 метра**; 0 метров – при примыкании к соседним зданиям
3	2.2	Для ведения личного подсобного хозяйства (приусадебный земельный участок)	300	5000	30%	3 этажа*	3 метра**
4	1.19	Сенокосение	600	50000	0%	не подлежат установлению	
5	1.20	Выпас сельскохозяйственных животных	300	50000	0%	не подлежат установлению	
6	2.7.2	Размещение гаражей для собственных нужд	не подлежат установлению				
7	3.1.1	Предоставление коммунальных услуг	не подлежит установлению	5000	не подлежат установлению		
8	3.1.2	Административные здания организаций, обеспечивающих предоставление коммунальных услуг	не подлежат установлению		60%	3 этажа	3 метра
9	3.2.2	Оказание социальной помощи населению	не подлежат установлению		60%	3 этажа	3 метра
10	3.2.3	Оказание услуг связи	не подлежат установлению		60%	3 этажа	3 метра
11	3.4.1	Амбулаторно-поликлиническое обслуживание	не подлежат установлению			3 этажа	3 метра

№ п/п	Код ВРИ	Наименование ВРИ	Предельные (минимальные и (или) максимальные) размеры земельных участков, в том числе их площадь, м <sup>2</sup>		Максимальный процент застройки в границах земельного участка	Предельное количество этажей или предельная высота зданий, строений, сооружений	Минимальные отступы от границ земельных участков в целях определения мест допустимого размещения зданий, строений, сооружений, за пределами которых запрещено строительство зданий, строений, сооружений
			min	max			
12	3.5.1	Дошкольное, начальное и среднее общее образование	не подлежат установлению			4 этажа	3 метра
13	3.6.2.	Парки культуры и отдыха	не подлежат установлению				
14	5.1.3	Площадки для занятий спортом	не подлежат установлению				
15	11.0	Водные объекты	не подлежат установлению				
16	11.1	Общее пользование водными объектами	не подлежат установлению				
17	12.0	Земельные участки (территории) общего пользования	не подлежат установлению				
18	12.0.1	Улично-дорожная сеть	не подлежат установлению				
19	12.0.2	Благоустройство территории	не подлежат установлению				
<b>УСЛОВНО РАЗРЕШЕННЫЕ ВИДЫ ИСПОЛЬЗОВАНИЯ ЗЕМЕЛЬНЫХ УЧАСТКОВ И ОБЪЕКТОВ КАПИТАЛЬНОГО СТРОИТЕЛЬСТВА</b>							
20	2.1.1	Малоэтажная многоквартирная жилая застройка	600	не подлежит установлению	45%	4 этажа	6 метров
21	2.7.1	Хранение автотранспорта	не подлежат установлению				
22	3.3	Бытовое обслуживание	200	5000	60%	3 этажа	3 метра
23	3.6.1	Объекты культурно-досуговой деятельности	200	5000	60%	3 этажа	3 метра
24	3.7.1	Осуществление религиозных обрядов	не подлежат установлению				3 метра
25	3.8.1	Государственное управление	не подлежат установлению		60%	4 этажа	3 метра
26	3.10.1	Амбулаторное ветеринарное обслуживание	200	5000	60%	3 этажа	3 метра
27	4.1	Деловое управление	не подлежат установлению		60%	4 этажа	3 метра
28	4.4	Магазины	200	5000	60%	3 этажа	3 метра
29	4.5	Банковская и страховая деятельность	не подлежат установлению		60%	3 этажа	3 метра
30	4.6	Общественное питание	200	5000	50%	3 этажа	3 метра



№ п/п	Код ВРИ	Наименование ВРИ	Предельные (минимальные и (или) максимальные) размеры земельных участков, в том числе их площадь, м <sup>2</sup>		Максимальный процент застройки в границах земельного участка	Предельное количество этажей или предельная высота зданий, строений, сооружений	Минимальные отступы от границ земельных участков в целях определения мест допустимого размещения зданий, строений, сооружений, за пределами которых запрещено строительство зданий, строений, сооружений
			min	max			
31	5.1.2	Обеспечение занятий спортом в помещениях	не подлежат установлению		45%	не подлежит установлению	3 метра
32	6.4	Пищевая промышленность	не подлежит установлению	5000	не подлежит установлению	15 метров	3 метра
33	8.3	Обеспечение внутреннего правопорядка	не подлежат установлению				3 метра
34	13.1	Ведение огородничества	100	4500	0%	не подлежат установлению	
35	13.2	Ведение садоводства	400	2000	30%	3 этажа	3 метра

\* для вспомогательных видов – 1 этаж;

\*\* от вспомогательных видов – 1 метр.

Не допускается размещать со стороны улицы вспомогательные строения, за исключением гаражей. Допускается блокировка хозяйственных построек на смежных земельных участках по взаимному согласию домовладельцев с учетом требований пожарной безопасности.

Ограничения использования земельных участков и объектов капитального строительства в зонах с особыми условиями использования территории устанавливаются в соответствии с законодательством Российской Федерации. Перечень зон с особыми условиями использования территории и основания установления ограничений приведены в пункте 22 настоящих Правил.

## 2. Градостроительные регламенты территориальных зон ОД/1, ОД/4, ОД/7, ОД/8

№ п/п	Код ВРИ	Наименование ВРИ	Предельные (минимальные и (или) максимальные) размеры земельных участков, в том числе их площадь, м <sup>2</sup>		Максимальный процент застройки в границах земельного участка	Предельное количество этажей или предельная высота зданий, строений, сооружений	Минимальные отступы от границ земельных участков в целях определения мест допустимого размещения зданий, строений, сооружений, за пределами которых запрещено строительство зданий, строений, сооружений
			min	max			
<b>ОСНОВНЫЕ ВИДЫ РАЗРЕШЕННОГО ИСПОЛЬЗОВАНИЯ ЗЕМЕЛЬНЫХ УЧАСТКОВ И ОБЪЕКТОВ КАПИТАЛЬНОГО СТРОИТЕЛЬСТВА</b>							
1	3.1.1	Предоставление коммунальных услуг	не подлежит установлению	5000	не подлежат установлению		
2	3.1.2	Административные здания организаций, обеспечивающих предоставление коммунальных услуг	не подлежат установлению		60%	не подлежит установлению	3 метра
3	3.2.2	Оказание социальной помощи населению	не подлежат установлению		60%	не подлежит установлению	6 метров
4	3.2.3	Оказание услуг связи	не подлежат установлению		60%	не подлежит установлению	6 метров
5	3.3	Бытовое обслуживание	200	не подлежит установлению	60%	не подлежит установлению	6 метров
6	3.4.1	Амбулаторно-поликлиническое обслуживание	не подлежат установлению			не подлежит установлению	6 метров
7	3.5.1	Дошкольное, начальное и среднее общее образование	не подлежат установлению			4 этажа	6 метров
8	3.6.1	Объекты культурно-досуговой деятельности	не подлежат установлению		60%	не подлежит установлению	6 метров
9	3.6.2.	Парки культуры и отдыха	не подлежат установлению				
10	3.7.1	Осуществление религиозных обрядов	не подлежат установлению				6 метров
11	3.8.1	Государственное управление	не подлежат установлению		60%	не подлежит установлению	6 метров
12	3.10.1	Амбулаторное ветеринарное обслуживание	не подлежат установлению		60%	3 этажа	3 метра
13	4.1	Деловое управление	не подлежат установлению		50%	не подлежит установлению	6 метров

№ п/п	Код ВРИ	Наименование ВРИ	Предельные (минимальные и (или) максимальные) размеры земельных участков, в том числе их площадь, м <sup>2</sup>		Максимальный процент застройки в границах земельного участка	Предельное количество этажей или предельная высота зданий, строений, сооружений	Минимальные отступы от границ земельных участков в целях определения мест допустимого размещения зданий, строений, сооружений, за пределами которых запрещено строительство зданий, строений, сооружений
			min	max			
14	4.4	Магазины	200	не подлежит установлению	60%	не подлежит установлению	3 метра
15	4.5	Банковская и страховая деятельность	не подлежат установлению		60%	не подлежит установлению	6 метров
16	4.6	Общественное питание	400	не подлежит установлению	50%	не подлежит установлению	6 метров
17	4.8.1	Развлекательные мероприятия	не подлежат установлению		45%	не подлежит установлению	6 метров
18	5.1.2	Обеспечение занятий спортом в помещениях	не подлежат установлению		45%	не подлежит установлению	6 метров
19	5.1.3	Площадки для занятий спортом	не подлежат установлению				
20	8.3	Обеспечение внутреннего правопорядка	не подлежат установлению				3 метра
21	9.3	Историко-культурная деятельность	не подлежат установлению				
22	12.0	Земельные участки (территории) общего пользования	не подлежат установлению				
23	12.0.1	Улично-дорожная сеть	не подлежат установлению				
24	12.0.2	Благоустройство территории	не подлежат установлению				
<b>УСЛОВНО РАЗРЕШЕННЫЕ ВИДЫ ИСПОЛЬЗОВАНИЯ ЗЕМЕЛЬНЫХ УЧАСТКОВ И ОБЪЕКТОВ КАПИТАЛЬНОГО СТРОИТЕЛЬСТВА</b>							
25	2.1	Для индивидуального жилищного строительства	300	1000	50%	3 этажа*	3 метра**
26	2.2	Для ведения личного подсобного хозяйства (приусадебный земельный участок)	300	5000	40%	3 этажа*	3 метра**

№ п/п	Код ВРИ	Наименование ВРИ	Предельные (минимальные и (или) максимальные) размеры земельных участков, в том числе их площадь, м <sup>2</sup>		Максимальный процент застройки в границах земельного участка	Предельное количество этажей или предельная высота зданий, строений, сооружений	Минимальные отступы от границ земельных участков в целях определения мест допустимого размещения зданий, строений, сооружений, за пределами которых запрещено строительство зданий, строений, сооружений	
			min	max				
27	2.3	Блокированная жилая застройка	80	3000	50%	3этажа*	3 метра**; 0 метров – при примыкании к соседним зданиям	
28	2.7.2	Размещение гаражей для собственных нужд	не подлежат установлению					
29	4.9.1.3	Автомобильные мойки	не подлежат установлению					1 этаж 3 метра
30	6.4	Пищевая промышленность	400	5000	50%	15 метров	3 метра	

\* для вспомогательных видов – 1 этаж;

\*\* от вспомогательных видов – 1 метр.

Не допускается размещать со стороны улицы вспомогательные строения, за исключением гаражей. Допускается блокировка хозяйственных построек на смежных земельных участках по взаимному согласию домовладельцев с учетом требований пожарной безопасности.

Ограничения использования земельных участков и объектов капитального строительства в зонах с особыми условиями использования территории устанавливаются в соответствии с законодательством Российской Федерации. Перечень зон с особыми условиями использования территории и основания установления ограничений приведены в пункте 22 настоящих Правил.

### 3. Градостроительные регламенты территориальных зон ИТ1/1, ИТ1/2, ИТ1/4, ИТ1/8, ИТ1

№ п/п	Код ВРИ	Наименование ВРИ	Предельные (минимальные и (или) максимальные) размеры земельных участков, в том числе их площадь, м <sup>2</sup>		Максимальный процент застройки в границах земельного участка	Предельное количество этажей или предельная высота зданий, строений, сооружений	Минимальные отступы от границ земельных участков в целях определения мест допустимого размещения зданий, строений, сооружений, за пределами которых запрещено строительство зданий, строений, сооружений
			min	max			
<b>ОСНОВНЫЕ ВИДЫ РАЗРЕШЕННОГО ИСПОЛЬЗОВАНИЯ ЗЕМЕЛЬНЫХ УЧАСТКОВ И ОБЪЕКТОВ КАПИТАЛЬНОГО СТРОИТЕЛЬСТВА</b>							
1	7.2.1	Размещение автомобильных дорог	не подлежат установлению				
2	7.2.2	Обслуживание перевозок пассажиров	не подлежат установлению				3 метра
3	7.2.3	Стоянки транспорта общего пользования	не подлежат установлению				
4	3.1.1	Предоставление коммунальных услуг	не подлежат установлению				
5	6.8	Связь	не подлежат установлению				3 метра
6	6.7	Энергетика	не подлежат установлению				3 метра
7	12.0	Земельные участки (территории) общего пользования	не подлежат установлению				
8	12.0.1	Улично-дорожная сеть	не подлежат установлению				
9	12.0.2	Благоустройство территории	не подлежат установлению				
<b>УСЛОВНО РАЗРЕШЕННЫЕ ВИДЫ ИСПОЛЬЗОВАНИЯ ЗЕМЕЛЬНЫХ УЧАСТКОВ И ОБЪЕКТОВ КАПИТАЛЬНОГО СТРОИТЕЛЬСТВА</b>							
10	2.7.1	Хранение автотранспорта	не подлежат установлению				1 метр
11	4.9.1	Объекты дорожного сервиса	не подлежат установлению				3 метра
12	4.9.1.1	Заправка транспортных средств	не подлежат установлению			1 этаж	3 метра
13	4.9.1.2	Обеспечение дорожного отдыха	600	не подлежит установлению	45%	3 этажа	3 метра
14	4.9.1.3	Автомобильные мойки	не подлежат установлению			1 этаж	3 метра
15	4.9.1.4	Ремонт автомобилей	не подлежат установлению			1 этаж	3 метра

Ограничения использования земельных участков и объектов капитального строительства в зонах с особыми условиями использования территории устанавливаются в соответствии с законодательством Российской Федерации. Перечень зон с особыми условиями использования территории и основания установления ограничений приведены в пункте 22 настоящих Правил.

#### 4. Градостроительные регламенты территориальных зон СХ1/1, СХ1/3, СХ1/4, СХ1/7

№ п/п	Код ВРИ	Наименование ВРИ	Предельные (минимальные и (или) максимальные) размеры земельных участков, в том числе их площадь, м <sup>2</sup>		Максимальный процент застройки в границах земельного участка	Предельное количество этажей или предельная высота зданий, строений, сооружений	Минимальные отступы от границ земельных участков в целях определения мест допустимого размещения зданий, строений, сооружений, за пределами которых запрещено строительство зданий, строений, сооружений
			min	max			
<b>ОСНОВНЫЕ ВИДЫ РАЗРЕШЕННОГО ИСПОЛЬЗОВАНИЯ ЗЕМЕЛЬНЫХ УЧАСТКОВ И ОБЪЕКТОВ КАПИТАЛЬНОГО СТРОИТЕЛЬСТВА</b>							
1	1.3	Овощеводство	не подлежат установлению				
2	1.4	Выращивание тонизирующих, лекарственных, цветочных культур	не подлежат установлению				
3	1.5	Садоводство	не подлежат установлению				
4	1.12	Пчеловодство	не подлежат установлению				
5	1.16	Ведение личного подсобного хозяйства на полевых участках	не подлежат установлению				
6	1.19	Сенокошение	не подлежат установлению				
7	1.20	Выпас сельскохозяйственных животных	не подлежат установлению				
8	3.1.1	Предоставление коммунальных услуг	не подлежат установлению				
9	11.0	Водные объекты	не подлежат установлению				
10	11.1	Общее пользование водными объектами	не подлежат установлению				
11	12.0	Земельные участки (территории) общего	не подлежат установлению				

№ п/п	Код ВРИ	Наименование ВРИ	Предельные (минимальные и (или) максимальные) размеры земельных участков, в том числе их площадь, м <sup>2</sup>		Максимальный процент застройки в границах земельного участка	Предельное количество этажей или предельная высота зданий, строений, сооружений	Минимальные отступы от границ земельных участков в целях определения мест допустимого размещения зданий, строений, сооружений, за пределами которых запрещено строительство зданий, строений, сооружений
			min	max			
		пользования					
12	12.0.1	Улично-дорожная сеть	не подлежат установлению				
13	12.0.2	Благоустройство территории	не подлежат установлению				
14	13.1	Ведение огородничества	100	4500	0%	не подлежат установлению	
<b>УСЛОВНО РАЗРЕШЕННЫЕ ВИДЫ ИСПОЛЬЗОВАНИЯ ЗЕМЕЛЬНЫХ УЧАСТКОВ И ОБЪЕКТОВ КАПИТАЛЬНОГО СТРОИТЕЛЬСТВА</b>							
15	1.15	Хранение и переработка сельскохозяйственной продукции	не подлежат установлению				3 метра
16	6.8	Связь	не подлежат установлению				3 метра

Ограничения использования земельных участков и объектов капитального строительства в зонах с особыми условиями использования территории устанавливаются в соответствии с законодательством Российской Федерации. Перечень зон с особыми условиями использования территории и основания установления ограничений приведены в пункте 22 настоящих Правил.

## 5. Градостроительные регламенты территориальных зон СХ2/1, СХ2/4, СХ2/7, СХ2/8, СХ2

№ п/п	Код ВРИ	Наименование ВРИ	Предельные (минимальные и (или) максимальные) размеры земельных участков, в том числе их площадь, м <sup>2</sup>		Максимальный процент застройки в границах земельного участка	Предельное количество этажей или предельная высота зданий, строений, сооружений	Минимальные отступы от границ земельных участков в целях определения мест допустимого размещения зданий, строений, сооружений, за пределами которых запрещено строительство зданий, строений, сооружений
			min	max			
<b>ОСНОВНЫЕ ВИДЫ РАЗРЕШЕННОГО ИСПОЛЬЗОВАНИЯ ЗЕМЕЛЬНЫХ УЧАСТКОВ И ОБЪЕКТОВ КАПИТАЛЬНОГО СТРОИТЕЛЬСТВА</b>							
1	1.15	Хранение и переработка сельскохозяйственной продукции	не подлежат установлению				3 метра
2	1.16	Ведение личного подсобного хозяйства на полевых участках	не подлежат установлению				
3	1.17	Питомники	не подлежат установлению				
4	1.18	Обеспечение сельскохозяйственного производства	не подлежат установлению				3 метра
5	3.1.1	Предоставление коммунальных услуг	не подлежат установлению				
6	4.1	Деловое управление	не подлежат установлению		50%	не подлежит установлению	3 метра
7	4.4	Магазины	не подлежит установлению	5000	50%	не подлежит установлению	3 метра
8	4.9.1.1	Заправка транспортных средств	не подлежат установлению			1 этаж	3 метра
9	6.9	Склад	не подлежат установлению		60%	не подлежит установлению	3 метра
10	6.9.1	Складские площадки	не подлежат установлению				
11	9.3	Историко-культурная деятельность	не подлежат установлению				
12	11.0	Водные объекты	не подлежат установлению				
13	11.1	Общее пользование водными объектами	не подлежат установлению				
14	12.0	Земельные участки (территории) общего пользования	не подлежат установлению				



№ п/п	Код ВРИ	Наименование ВРИ	Предельные (минимальные и (или) максимальные) размеры земельных участков, в том числе их площадь, м <sup>2</sup>		Максимальный процент застройки в границах земельного участка	Предельное количество этажей или предельная высота зданий, строений, сооружений	Минимальные отступы от границ земельных участков в целях определения мест допустимого размещения зданий, строений, сооружений, за пределами которых запрещено строительство зданий, строений, сооружений
			min	max			
15	12.0.1	Улично-дорожная сеть	не подлежат установлению				
16	12.0.2	Благоустройство территории	не подлежат установлению				
<b>УСЛОВНО РАЗРЕШЕННЫЕ ВИДЫ ИСПОЛЬЗОВАНИЯ ЗЕМЕЛЬНЫХ УЧАСТКОВ И ОБЪЕКТОВ КАПИТАЛЬНОГО СТРОИТЕЛЬСТВА</b>							
17	1.7	Животноводство	не подлежат установлению				3 метра
18	6.4	Пищевая промышленность	не подлежат установлению				3 метра
19	6.8	Связь	не подлежат установлению				3 метра

Ограничения использования земельных участков и объектов капитального строительства в зонах с особыми условиями использования территории устанавливаются в соответствии с законодательством Российской Федерации. Перечень зон с особыми условиями использования территории и основания установления ограничений приведены в пункте 22 настоящих Правил.

#### **6. Градостроительные регламенты территориальных зон СН1/1, СН1/3, СН1/4, СН1/7, СН1/8, СН1**

№ п/п	Код ВРИ	Наименование ВРИ	Предельные (минимальные и (или) максимальные) размеры земельных участков, в том числе их площадь, м <sup>2</sup>		Максимальный процент застройки в границах земельного участка	Предельное количество этажей или предельная высота зданий, строений, сооружений	Минимальные отступы от границ земельных участков в целях определения мест допустимого размещения зданий, строений, сооружений, за пределами которых запрещено строительство зданий, строений, сооружений
			min	max			
<b>ОСНОВНЫЕ ВИДЫ РАЗРЕШЕННОГО ИСПОЛЬЗОВАНИЯ ЗЕМЕЛЬНЫХ УЧАСТКОВ И ОБЪЕКТОВ КАПИТАЛЬНОГО СТРОИТЕЛЬСТВА</b>							

№ п/п	Код ВРИ	Наименование ВРИ	Предельные (минимальные и (или) максимальные) размеры земельных участков, в том числе их площадь, м <sup>2</sup>		Максимальный процент застройки в границах земельного участка	Предельное количество этажей или предельная высота зданий, строений, сооружений	Минимальные отступы от границ земельных участков в целях определения мест допустимого размещения зданий, строений, сооружений, за пределами которых запрещено строительство зданий, строений, сооружений	
			min	max				
1	12.1	Ритуальная деятельность	не подлежит установлению	400000	не подлежат установлению		3 метра	
2	12.0	Земельные участки (территории) общего пользования	не подлежат установлению					
3	12.0.1	Улично-дорожная сеть	не подлежат установлению					
4	12.0.2	Благоустройство территории	не подлежат установлению					
5	3.1.1	Предоставление коммунальных услуг	не подлежат установлению					
<b>УСЛОВНО РАЗРЕШЕННЫЕ ВИДЫ ИСПОЛЬЗОВАНИЯ ЗЕМЕЛЬНЫХ УЧАСТКОВ И ОБЪЕКТОВ КАПИТАЛЬНОГО СТРОИТЕЛЬСТВА</b>								
6	3.7.1	Осуществление религиозных обрядов	не подлежат установлению				3 метра	

Ограничения использования земельных участков и объектов капитального строительства в зонах с особыми условиями использования территории устанавливаются в соответствии с законодательством Российской Федерации. Перечень зон с особыми условиями использования территории и основания установления ограничений приведены в пункте 22 настоящих Правил.

**22. Перечень зон с особыми условиями использования территории и основания установления ограничений использования земельных участков и объектов капитального строительства на территории Лизиновского сельского поселения Россошанского муниципального района Воронежской области**

№ п/п	Вид зоны	Основания установления ограничений использования земельных участков и объектов капитального строительства
1	Защитная зона объекта культурного наследия	Приказ управления по охране объектов культурного наследия Воронежской области от 28.11.2019 №71-01-07/326 «Об утверждении графического описания местоположения границ (с перечнем координат характерных точек этих границ) защитных зон объектов культурного наследия, расположенных на территории Воронежской области»
2	Охранная зона объектов электроэнергетики (объектов электросетевого хозяйства и объектов по производству электрической энергии)	<p>Постановление Правительства Российской Федерации от 24.02.2009 № 160 «О порядке установления охранных зон объектов электросетевого хозяйства и особых условий использования земельных участков, расположенных в границах таких зон»</p> <p>Постановление Правительства Российской Федерации от 18.11.2013 № 1033 «О порядке установления охранных зон объектов по производству электрической энергии и особых условий использования земельных участков, расположенных в границах таких зон»</p>
3	Охранная зона трубопроводов (газопроводов, нефтепроводов и нефтепродуктопроводов, аммиакопроводов)	<p>Федеральный закон от 31.03.1999 № 69-ФЗ «О газоснабжении в Российской Федерации»</p> <p>Постановление Правительства Российской Федерации от 20.11.2000 № 878 «Об утверждении Правил охраны газораспределительных сетей»</p> <p>Постановление Правительства Российской Федерации от 08.09.2017 № 1083 «Об утверждении Правил охраны магистральных газопроводов и о внесении изменений в Положение о представлении в федеральный орган исполнительной власти (его территориальные органы), уполномоченный Правительством Российской Федерации на осуществление государственного кадастрового учета, государственной регистрации прав, ведение Единого государственного реестра недвижимости и предоставление сведений, содержащихся в Едином государственном реестре недвижимости, федеральными органами исполнительной власти, органами государственной власти субъектов Российской Федерации и органами местного самоуправления дополнительных сведений, воспроизводимых на публичных кадастровых картах»</p> <p>«Правила охраны магистральных трубопроводов», утвержденные Минтопэнерго России 29.04.1992, постановлением Госгортехнадзора России от 22.04.1992 № 9</p>

		Постановление Госгортехнадзора России от 23.11.1994 № 61 «О распространении «Правил охраны магистральных трубопроводов» на магистральные аммиакопроводы»
4	Охранная зона линий и сооружений связи	Постановление Правительства Российской Федерации от 09.06.1995 № 578 «Об утверждении Правил охраны линий и сооружений связи Российской Федерации»
5	Водоохранная зона	Водный кодекс Российской Федерации
6	Прибрежная защитная полоса	Водный кодекс Российской Федерации
7	Зоны санитарной охраны источников питьевого и хозяйственно-бытового водоснабжения, а также устанавливаемые в случаях, предусмотренных Водным кодексом Российской Федерации, в отношении подземных водных объектов зоны специальной охраны	Водный кодекс Российской Федерации  СанПиН 2.1.4.1110-02 «Зоны санитарной охраны источников водоснабжения и водопроводов питьевого назначения»
8	Санитарно-защитная зона	Постановление Правительства Российской Федерации от 03.03.2018 № 222 «Об утверждении Правил установления санитарно-защитных зон и использования земельных участков, расположенных в границах санитарно-защитных зон»
9	Охранная зона пунктов государственной геодезической сети, государственной нивелирной сети и государственной гравиметрической сети	Постановление Правительства РФ от 21.08.2019 № 1080 «Об охранных зонах пунктов государственной геодезической сети, государственной нивелирной сети и государственной гравиметрической сети»
10	Зона минимальных расстояний до магистральных или промышленных трубопроводов (газопроводов, нефтепроводов и нефтепродуктопроводов, аммиакопроводов)	Положение о данном виде зоны с особыми условиями использования территории, определяемое Правительством Российской Федерации

Приложение № 1  
к правилам землепользования и застройки  
Лизиновского сельского поселения  
Россошанского муниципального района  
Воронежской области

**СВЕДЕНИЯ О ГРАНИЦАХ ТЕРРИТОРИАЛЬНЫХ ЗОН,  
СОДЕРЖАЩИЕ ГРАФИЧЕСКОЕ ОПИСАНИЕ МЕСТОПОЛОЖЕНИЯ  
ГРАНИЦ ТЕРРИТОРИАЛЬНЫХ ЗОН, ПЕРЕЧЕНЬ КООРДИНАТ  
ХАРАКТЕРНЫХ ТОЧЕК ГРАНИЦ ТЕРРИТОРИАЛЬНЫХ ЗОН  
СЕЛА ЛИЗИНОВКА**

## ОПИСАНИЕ МЕСТОПОЛОЖЕНИЯ ГРАНИЦ

Зона застройки индивидуальными жилыми домами села Лизиновка - Ж1/1

(наименование объекта, местоположение границ которого описано  
(далее объект)

### Раздел 1

Сведения об объекте		
№ п/п	Характеристики объекта	Описание характеристик
1	2	3
1	Местоположение объекта	Воронежская область, Россошанский муниципальный район, Лизиновское сельское поселение, село Лизиновка
2	Площадь объекта $\pm$ величина погрешности определения площади ( $P \pm \Delta P$ )	-
3	Иные характеристики объекта	-

Раздел 2

Сведения о местоположении границ объекта					
1. Система координат: МСК - 36, зона 1					
2. Сведения о характерных точках границ объекта					
Обозначение характерных точек границ	Координаты, м		Метод определения координат характерной точки	Средняя квадратическая погрешность положения характерной точки (Mt), м	Описание обозначения точки на местности (при наличии)
	X	Y			
1	2	3	4	5	6
1	342263.37	1318639.19	Аналитический	0.10	-
2	342274.96	1318804.06	Картометрический	1.00	-
3	342287.01	1318975.19	Картометрический	1.00	-
4	342303.11	1319204.06	Картометрический	1.00	-
5	342326.01	1319303.38	Картометрический	1.00	-
6	342389.24	1319402.94	Картометрический	1.00	-
7	342543.60	1319646.04	Картометрический	1.00	-
8	342613.06	1319755.42	Картометрический	1.00	-
9	342649.96	1319817.50	Картометрический	1.00	-
10	342706.30	1319892.21	Аналитический	0.50	-
11	342717.12	1319909.40	Аналитический	0.50	-
12	342717.46	1319917.34	Аналитический	0.50	-
13	342714.79	1319925.76	Аналитический	0.50	-
14	342710.50	1319931.66	Аналитический	0.50	-
15	342681.88	1319951.81	Аналитический	0.50	-
16	342647.92	1319981.79	Аналитический	0.50	-
17	342590.17	1320032.84	Картометрический	1.00	-
18	342564.36	1320004.56	Картометрический	1.00	-
19	342550.63	1320015.48	Картометрический	1.00	-
20	342537.26	1319995.39	Картометрический	1.00	-
21	342551.30	1319984.64	Аналитический	0.30	-
22	342533.34	1319961.85	Аналитический	0.30	-
23	342458.50	1319897.58	Картометрический	1.00	-
24	342381.07	1319767.22	Аналитический	0.10	-
25	342370.92	1319748.99	Аналитический	0.10	-
26	342361.59	1319730.13	Аналитический	0.10	-
27	342349.98	1319704.69	Аналитический	0.10	-
28	342302.11	1319628.95	Аналитический	0.30	-
29	342294.64	1319621.97	Аналитический	0.30	-
30	342270.85	1319588.19	Аналитический	0.30	-
31	342259.48	1319570.28	Аналитический	0.30	-
32	342230.24	1319527.23	Картометрический	1.00	-
33	342110.68	1319379.31	Аналитический	0.30	-
34	342098.86	1319356.81	Аналитический	0.30	-

1	2	3	4	5	6
35	342043.68	1319284.48	Картометрический	1.00	-
36	341992.90	1319269.93	Картометрический	1.00	-
37	341942.57	1319140.28	Картометрический	1.00	-
38	341958.56	1319100.65	Аналитический	0.30	-
39	341974.36	1319057.23	Картометрический	1.00	-
40	341973.65	1319012.18	Картометрический	1.00	-
41	341976.88	1318979.32	Картометрический	1.00	-
42	341984.15	1318951.03	Картометрический	1.00	-
43	342006.24	1318933.80	Картометрический	1.00	-
44	342041.26	1318895.64	Картометрический	1.00	-
45	342046.59	1318868.25	Аналитический	0.30	-
46	342050.43	1318848.57	Аналитический	0.30	-
47	342054.48	1318829.31	Аналитический	0.30	-
48	342095.09	1318618.80	Аналитический	0.10	-
1	342263.37	1318639.19	Аналитический	0.10	-
49	342391.76	1319446.65	Аналитический	0.10	-
50	342391.76	1319447.65	Аналитический	0.10	-
51	342390.76	1319447.65	Аналитический	0.10	-
52	342390.76	1319446.65	Аналитический	0.10	-
49	342391.76	1319446.65	Аналитический	0.10	-
53	342343.49	1319480.01	Аналитический	0.10	-
54	342346.63	1319485.01	Аналитический	0.10	-
55	342345.78	1319485.54	Аналитический	0.10	-
56	342342.64	1319480.54	Аналитический	0.10	-
53	342343.49	1319480.01	Аналитический	0.10	-
57	342312.41	1319512.79	Аналитический	0.10	-
58	342315.44	1319517.01	Аналитический	0.10	-
59	342314.62	1319517.60	Аналитический	0.10	-
60	342311.59	1319513.38	Аналитический	0.10	-
57	342312.41	1319512.79	Аналитический	0.10	-
61	342279.13	1319545.87	Аналитический	0.10	-
62	342279.13	1319546.87	Аналитический	0.10	-
63	342278.13	1319546.87	Аналитический	0.10	-
64	342278.13	1319545.87	Аналитический	0.10	-
61	342279.13	1319545.87	Аналитический	0.10	-
65	342848.26	1320482.16	Картометрический	1.00	-
66	343015.53	1320947.93	Картометрический	1.00	-
67	343005.49	1320979.44	Картометрический	1.00	-
68	342915.80	1321022.27	Картометрический	1.00	-
69	342996.80	1321206.50	Картометрический	1.00	-
70	343019.50	1321309.38	Картометрический	1.00	-
71	343030.54	1321426.68	Картометрический	1.00	-
72	343027.04	1321541.29	Картометрический	1.00	-



1	2	3	4	5	6
73	342990.68	1321567.14	Картометрический	1.00	-
74	342996.67	1321909.98	Картометрический	1.00	-
75	343066.49	1322105.92	Картометрический	1.00	-
76	342988.55	1322142.26	Картометрический	1.00	-
77	342976.26	1322115.37	Аналитический	0.20	-
78	342888.99	1322168.35	Картометрический	1.00	-
79	342843.88	1322165.50	Аналитический	0.10	-
80	342848.20	1322110.94	Картометрический	1.00	-
81	342816.15	1322135.99	Картометрический	1.00	-
82	342675.55	1321963.08	Картометрический	1.00	-
83	342642.33	1321962.92	Аналитический	0.10	-
84	342625.48	1321937.82	Аналитический	0.10	-
85	342614.11	1321920.90	Аналитический	0.10	-
86	342656.16	1321909.48	Картометрический	1.00	-
87	342650.77	1321801.74	Картометрический	1.00	-
88	342674.98	1321794.94	Картометрический	1.00	-
89	342719.77	1321700.64	Аналитический	0.20	-
90	342748.59	1321656.81	Аналитический	0.20	-
91	342755.89	1321646.73	Аналитический	0.10	-
92	342770.36	1321482.04	Аналитический	0.10	-
93	342848.11	1321333.34	Аналитический	0.10	-
94	342847.49	1321266.32	Аналитический	0.10	-
95	342736.68	1321181.72	Аналитический	0.10	-
96	342714.06	1321192.35	Аналитический	0.10	-
97	342576.99	1320900.74	Аналитический	0.10	-
98	342463.09	1320582.04	Аналитический	0.10	-
99	342540.18	1320472.59	Аналитический	0.10	-
100	342670.32	1320387.93	Аналитический	0.10	-
101	342688.68	1320401.69	Аналитический	0.20	-
102	342700.39	1320439.65	Аналитический	0.20	-
103	342705.62	1320439.46	Аналитический	0.20	-
104	342721.50	1320483.97	Аналитический	0.20	-
105	342740.23	1320535.91	Картометрический	1.00	-
106	342792.19	1320510.06	Картометрический	1.00	-
65	342848.26	1320482.16	Картометрический	1.00	-
107	342959.53	1320813.93	Аналитический	0.10	-
108	342959.53	1320814.93	Аналитический	0.10	-
109	342958.53	1320814.93	Аналитический	0.10	-
110	342958.53	1320813.93	Аналитический	0.10	-
107	342959.53	1320813.93	Аналитический	0.10	-
111	342971.51	1320868.50	Аналитический	0.10	-
112	342971.51	1320869.50	Аналитический	0.10	-
113	342970.51	1320869.50	Аналитический	0.10	-
114	342970.51	1320868.50	Аналитический	0.10	-
111	342971.51	1320868.50	Аналитический	0.10	-

1	2	3	4	5	6
115	342994.70	1320978.58	Аналитический	0.10	-
116	342994.70	1320979.58	Аналитический	0.10	-
117	342993.70	1320979.58	Аналитический	0.10	-
118	342993.70	1320978.58	Аналитический	0.10	-
115	342994.70	1320978.58	Аналитический	0.10	-
119	343116.29	1322245.71	Картометрический	1.00	-
120	343243.05	1322601.41	Картометрический	1.00	-
121	343242.96	1322622.64	Картометрический	1.00	-
122	343231.87	1322629.48	Аналитический	0.30	-
123	343210.08	1322639.54	Аналитический	0.30	-
124	343091.41	1322687.55	Аналитический	0.30	-
125	343078.22	1322695.41	Картометрический	1.00	-
126	343065.82	1322656.63	Картометрический	1.00	-
127	343078.75	1322641.01	Картометрический	1.00	-
128	343070.14	1322623.50	Картометрический	1.00	-
129	343020.41	1322642.68	Картометрический	1.00	-
130	342930.17	1322497.04	Аналитический	0.10	-
131	342929.19	1322479.53	Аналитический	0.10	-
132	342940.34	1322452.12	Аналитический	0.10	-
133	342940.09	1322416.76	Аналитический	0.10	-
134	342923.60	1322354.54	Аналитический	0.10	-
135	342958.36	1322343.02	Аналитический	0.10	-
136	342947.76	1322316.78	Аналитический	0.10	-
137	343049.76	1322273.68	Аналитический	0.10	-
138	343104.57	1322250.52	Аналитический	0.10	-
119	343116.29	1322245.71	Картометрический	1.00	-
139	341756.13	1316904.66	Картометрический	1.00	-
140	341865.43	1317006.47	Картометрический	1.00	-
141	341914.48	1317127.48	Картометрический	1.00	-
142	341999.47	1317255.09	Картометрический	1.00	-
143	341984.49	1317316.82	Картометрический	1.00	-
144	341946.36	1317366.57	Аналитический	0.30	-
145	341929.34	1317389.81	Картометрический	1.00	-
146	341939.98	1317495.98	Картометрический	1.00	-
147	341846.31	1317846.70	Картометрический	1.00	-
148	341807.73	1317938.85	Картометрический	1.00	-
149	341803.29	1317950.62	Картометрический	1.00	-
150	341796.45	1317971.83	Аналитический	0.30	-
151	341796.43	1317996.10	Аналитический	0.30	-
152	341801.81	1318154.59	Картометрический	1.00	-
153	341795.61	1318169.07	Картометрический	1.00	-
154	341796.34	1318250.57	Картометрический	1.00	-
155	341827.33	1318393.05	Картометрический	1.00	-
156	341888.11	1318470.23	Аналитический	0.30	-
157	341889.17	1318519.86	Картометрический	1.00	-
158	341761.19	1318717.17	Картометрический	1.00	-

1	2	3	4	5	6
159	341703.07	1318790.69	Аналитический	0.20	-
160	341685.22	1318812.45	Аналитический	0.20	-
161	341674.44	1318825.59	Аналитический	0.20	-
162	341665.99	1318835.90	Аналитический	0.20	-
163	341604.65	1318923.02	Картометрический	1.00	-
164	341578.18	1318942.94	Картометрический	1.00	-
165	341597.20	1319102.88	Аналитический	0.30	-
166	341601.87	1319148.00	Аналитический	0.30	-
167	341624.77	1319248.57	Аналитический	0.30	-
168	341625.51	1319276.67	Аналитический	0.30	-
169	341681.41	1319316.80	Картометрический	1.00	-
170	341699.46	1319337.00	Картометрический	1.00	-
171	341758.18	1319357.47	Картометрический	1.00	-
172	341773.53	1319411.34	Картометрический	1.00	-
173	341771.13	1319424.67	Картометрический	1.00	-
174	341794.15	1319421.83	Аналитический	0.10	-
175	341795.52	1319438.55	Аналитический	0.10	-
176	341768.02	1319441.86	Картометрический	1.00	-
177	341764.64	1319460.63	Картометрический	1.00	-
178	341764.23	1319464.23	Картометрический	1.00	-
179	341767.16	1319463.96	Картометрический	1.00	-
180	341786.91	1319461.24	Аналитический	0.10	-
181	341788.01	1319471.10	Аналитический	0.10	-
182	341763.10	1319474.10	Аналитический	0.10	-
183	341768.07	1319488.31	Аналитический	0.30	-
184	341782.58	1319499.28	Аналитический	0.20	-
185	341746.77	1319529.73	Аналитический	0.20	-
186	341727.65	1319538.95	Картометрический	1.00	-
187	341712.83	1319543.26	Картометрический	1.00	-
188	341713.10	1319578.54	Картометрический	1.00	-
189	341655.46	1319591.20	Картометрический	1.00	-
190	341657.08	1319608.98	Картометрический	1.00	-
191	341630.15	1319611.40	Картометрический	1.00	-
192	341607.25	1319606.82	Картометрический	1.00	-
193	341587.86	1319589.05	Картометрический	1.00	-
194	341556.62	1319579.08	Картометрический	1.00	-
195	341504.90	1319571.54	Картометрический	1.00	-
196	341485.24	1319566.69	Картометрический	1.00	-
197	341496.20	1319551.40	Картометрический	1.00	-
198	341503.47	1319455.24	Картометрический	1.00	-
199	341509.43	1319348.51	Картометрический	1.00	-
200	341499.07	1319318.42	Картометрический	1.00	-
201	341522.77	1319241.65	Картометрический	1.00	-
202	341533.81	1319181.05	Картометрический	1.00	-
203	341522.23	1319074.66	Картометрический	1.00	-
204	341529.52	1318799.58	Картометрический	1.00	-
205	341562.32	1318677.98	Картометрический	1.00	-
206	341564.19	1318671.05	Картометрический	1.00	-

1	2	3	4	5	6
207	341615.96	1318479.15	Картометрический	1.00	-
208	341481.83	1318468.38	Картометрический	1.00	-
209	341480.48	1318455.72	Картометрический	1.00	-
210	341441.43	1318453.29	Картометрический	1.00	-
211	341436.31	1318398.88	Картометрический	1.00	-
212	341420.42	1318396.19	Картометрический	1.00	-
213	341406.15	1318335.86	Картометрический	1.00	-
214	341439.00	1318303.54	Картометрический	1.00	-
215	341449.51	1318176.41	Картометрический	1.00	-
216	341423.92	1318171.02	Картометрический	1.00	-
217	341419.31	1318156.51	Картометрический	1.00	-
218	341419.14	1318136.51	Картометрический	1.00	-
219	341422.84	1318127.12	Картометрический	1.00	-
220	341424.46	1318087.80	Картометрический	1.00	-
221	341474.56	1318090.49	Картометрический	1.00	-
222	341501.36	1317872.73	Картометрический	1.00	-
223	341580.14	1317875.42	Картометрический	1.00	-
224	341673.60	1317906.80	Картометрический	1.00	-
225	341690.84	1317878.79	Картометрический	1.00	-
226	341697.03	1317852.93	Картометрический	1.00	-
227	341710.23	1317671.13	Картометрический	1.00	-
228	341696.80	1317668.69	Аналитический	0.20	-
229	341610.87	1317661.21	Аналитический	0.20	-
230	341605.19	1317660.89	Картометрический	1.00	-
231	341599.21	1317624.19	Аналитический	0.20	-
232	341601.01	1317596.25	Аналитический	0.20	-
233	341604.11	1317575.51	Картометрический	1.00	-
234	341590.34	1317540.92	Аналитический	0.30	-
235	341591.58	1317520.83	Аналитический	0.30	-
236	341590.38	1317503.60	Картометрический	1.00	-
237	341571.11	1317503.86	Картометрический	1.00	-
238	341569.90	1317455.38	Картометрический	1.00	-
239	341626.65	1317457.06	Картометрический	1.00	-
240	341719.62	1317465.98	Картометрический	1.00	-
241	341729.11	1317247.89	Картометрический	1.00	-
242	341707.61	1317150.27	Картометрический	1.00	-
243	341598.32	1317108.47	Картометрический	1.00	-
244	341600.07	1316983.23	Картометрический	1.00	-
245	341561.96	1316919.26	Картометрический	1.00	-
246	341673.06	1316928.01	Картометрический	1.00	-
247	341701.34	1316897.71	Картометрический	1.00	-
139	341756.13	1316904.66	Картометрический	1.00	-
248	341625.74	1319604.14	Аналитический	0.10	-
249	341625.74	1319605.14	Аналитический	0.10	-
250	341624.74	1319605.14	Аналитический	0.10	-
251	341624.74	1319604.14	Аналитический	0.10	-
248	341625.74	1319604.14	Аналитический	0.10	-

1	2	3	4	5	6
252	341750.00	1319633.76	Картометрический	1.00	-
253	341786.24	1319676.64	Картометрический	1.00	-
254	341787.53	1319690.11	Картометрический	1.00	-
255	341788.49	1319707.91	Картометрический	1.00	-
256	341789.45	1319725.70	Картометрический	1.00	-
257	341834.17	1319749.92	Аналитический	0.20	-
258	341856.19	1319761.55	Аналитический	0.20	-
259	342106.78	1319868.37	Аналитический	0.30	-
260	342118.72	1319872.78	Аналитический	0.30	-
261	342158.15	1319922.82	Картометрический	1.00	-
262	342204.44	1319939.92	Аналитический	0.10	-
263	342223.11	1319954.45	Аналитический	0.10	-
264	342280.16	1320015.20	Картометрический	1.00	-
265	342299.28	1320060.18	Картометрический	1.00	-
266	342264.10	1320154.39	Аналитический	0.10	-
267	342238.86	1320161.06	Аналитический	0.10	-
268	342220.17	1320165.33	Аналитический	0.10	-
269	342200.99	1320163.94	Аналитический	0.10	-
270	342181.41	1320157.80	Аналитический	0.10	-
271	342156.52	1320146.01	Аналитический	0.10	-
272	342081.29	1320110.49	Аналитический	0.10	-
273	342025.39	1320079.86	Аналитический	0.10	-
274	341987.79	1320061.19	Аналитический	0.10	-
275	341933.57	1320035.39	Аналитический	0.10	-
276	341896.76	1320015.99	Аналитический	0.10	-
277	341895.01	1320013.55	Аналитический	0.10	-
278	341896.82	1320004.66	Аналитический	0.10	-
279	341890.30	1320000.81	Аналитический	0.10	-
280	341882.91	1320007.81	Аналитический	0.10	-
281	341878.98	1320007.24	Аналитический	0.10	-
282	341853.68	1319992.34	Аналитический	0.10	-
283	341827.70	1319979.72	Аналитический	0.10	-
284	341741.40	1319931.01	Аналитический	0.10	-
285	341697.83	1319904.46	Аналитический	0.10	-
286	341676.90	1319888.86	Аналитический	0.10	-
287	341660.77	1319871.42	Аналитический	0.10	-
288	341648.34	1319851.91	Аналитический	0.10	-
289	341642.69	1319843.05	Аналитический	0.50	-
290	341613.24	1319795.43	Аналитический	0.20	-
291	341542.37	1319677.07	Аналитический	0.20	-
292	341611.29	1319664.06	Картометрический	1.00	-
293	341661.39	1319659.88	Картометрический	1.00	-
294	341699.10	1319652.88	Картометрический	1.00	-
252	341750.00	1319633.76	Картометрический	1.00	-
295	342276.41	1320179.88	Аналитический	0.10	-
296	342281.24	1320210.74	Картометрический	1.00	-

1	2	3	4	5	6
297	342289.05	1320245.22	Картометрический	1.00	-
298	342248.91	1320320.63	Картометрический	1.00	-
299	342264.00	1320333.02	Картометрический	1.00	-
300	342255.19	1320357.50	Аналитический	0.30	-
301	342245.64	1320376.93	Аналитический	0.30	-
302	342222.05	1320398.27	Аналитический	0.30	-
303	342210.71	1320425.61	Аналитический	0.30	-
304	342199.98	1320478.28	Аналитический	0.20	-
305	342199.59	1320503.55	Аналитический	0.20	-
306	342193.32	1320518.22	Аналитический	0.20	-
307	342155.20	1320605.61	Аналитический	0.30	-
308	342147.95	1320626.24	Аналитический	0.30	-
309	342119.92	1320683.99	Аналитический	0.10	-
310	342127.84	1320682.87	Аналитический	0.10	-
311	342127.14	1320707.94	Аналитический	0.10	-
312	342120.35	1320708.90	Картометрический	1.00	-
313	342121.52	1320777.44	Картометрический	1.00	-
314	342128.02	1320784.04	Аналитический	0.10	-
315	342131.54	1320808.42	Аналитический	0.10	-
316	342120.98	1320826.73	Картометрический	1.00	-
317	342155.05	1320939.26	Картометрический	1.00	-
318	342179.81	1320962.81	Аналитический	0.30	-
319	342210.67	1320984.83	Картометрический	1.00	-
320	342261.84	1321032.23	Картометрический	1.00	-
321	342394.22	1321198.64	Аналитический	0.10	-
322	342440.97	1321254.20	Аналитический	0.10	-
323	342474.57	1321307.44	Аналитический	0.10	-
324	342530.64	1321398.28	Аналитический	0.10	-
325	342561.53	1321521.68	Аналитический	0.10	-
326	342572.87	1321640.45	Аналитический	0.10	-
327	342573.08	1321661.45	Аналитический	0.10	-
328	342568.43	1321689.40	Аналитический	0.10	-
329	342533.62	1321795.78	Аналитический	0.10	-
330	342534.38	1321918.86	Аналитический	0.10	-
331	342566.60	1322025.29	Картометрический	1.00	-
332	342561.12	1322057.40	Картометрический	1.00	-
333	342561.66	1322076.18	Картометрический	1.00	-
334	342586.85	1322123.83	Картометрический	1.00	-
335	342745.25	1322419.19	Картометрический	1.00	-
336	342739.37	1322600.07	Аналитический	0.30	-
337	342746.94	1322616.56	Аналитический	0.30	-
338	342766.59	1322613.13	Картометрический	1.00	-
339	342786.79	1322656.22	Картометрический	1.00	-
340	342971.56	1322739.59	Картометрический	1.00	-
341	342974.79	1322750.09	Картометрический	1.00	-
342	342856.12	1322789.30	Аналитический	0.10	-
343	343053.39	1323097.83	Аналитический	0.10	-
344	342941.09	1323163.44	Аналитический	0.10	-

1	2	3	4	5	6
345	343059.51	1323440.63	Аналитический	0.10	-
346	342977.88	1323487.30	Аналитический	0.10	-
347	342936.46	1323418.33	Аналитический	0.10	-
348	342918.93	1323384.93	Аналитический	0.10	-
349	342878.46	1323303.74	Аналитический	0.10	-
350	342868.11	1323282.98	Аналитический	0.10	-
351	342856.55	1323261.63	Аналитический	0.10	-
352	342831.87	1323226.91	Аналитический	0.10	-
353	342814.85	1323201.71	Аналитический	0.10	-
354	342786.87	1323162.94	Аналитический	0.10	-
355	342766.86	1323134.47	Аналитический	0.10	-
356	342704.52	1323053.03	Аналитический	0.10	-
357	342674.12	1323013.33	Аналитический	0.10	-
358	342639.36	1322965.77	Аналитический	0.10	-
359	342626.72	1322944.70	Аналитический	0.10	-
360	342612.30	1322920.55	Аналитический	0.10	-
361	342590.50	1322877.65	Аналитический	0.10	-
362	342565.51	1322825.03	Аналитический	0.10	-
363	342550.53	1322792.36	Аналитический	0.10	-
364	342531.78	1322744.18	Аналитический	0.10	-
365	342519.06	1322706.17	Аналитический	0.10	-
366	342505.34	1322665.23	Аналитический	0.10	-
367	342494.74	1322620.69	Аналитический	0.10	-
368	342477.09	1322544.18	Аналитический	0.10	-
369	342461.01	1322474.40	Аналитический	0.10	-
370	342454.89	1322434.30	Аналитический	0.10	-
371	342451.21	1322412.48	Аналитический	0.10	-
372	342433.80	1322351.57	Аналитический	0.10	-
373	342414.34	1322288.90	Аналитический	0.10	-
374	342396.77	1322244.70	Аналитический	0.10	-
375	342379.61	1322201.59	Аналитический	0.10	-
376	342363.68	1322150.26	Аналитический	0.10	-
377	342355.96	1322107.11	Аналитический	0.10	-
378	342353.79	1322081.52	Аналитический	0.10	-
379	342353.25	1322046.03	Аналитический	0.10	-
380	342352.13	1321982.02	Аналитический	0.10	-
381	342351.46	1321948.89	Аналитический	0.10	-
382	342348.45	1321909.90	Аналитический	0.10	-
383	342344.40	1321885.96	Аналитический	0.10	-
384	342340.50	1321865.81	Аналитический	0.10	-
385	342265.07	1321413.89	Картометрический	1.00	-
386	342149.23	1321471.00	Аналитический	0.10	-
387	342133.16	1321439.24	Аналитический	0.10	-
388	342116.43	1321399.25	Аналитический	0.10	-
389	342099.90	1321359.74	Аналитический	0.10	-
390	342055.68	1321264.24	Аналитический	0.10	-
391	342046.26	1321242.71	Аналитический	0.10	-
392	342036.94	1321216.72	Аналитический	0.10	-

1	2	3	4	5	6
393	342029.42	1321178.42	Аналитический	0.10	-
394	342021.90	1321134.14	Аналитический	0.10	-
395	342007.41	1321059.07	Аналитический	0.10	-
396	341985.12	1320948.08	Аналитический	0.10	-
397	341967.06	1320863.42	Аналитический	0.10	-
398	341960.64	1320825.36	Аналитический	0.10	-
399	341950.32	1320770.31	Аналитический	0.10	-
400	341945.17	1320736.59	Аналитический	0.10	-
401	341945.64	1320713.78	Аналитический	0.10	-
402	341951.12	1320690.22	Аналитический	0.10	-
403	341956.90	1320672.27	Аналитический	0.10	-
404	341967.14	1320641.33	Аналитический	0.10	-
405	342006.63	1320553.60	Аналитический	0.10	-
406	342025.79	1320511.04	Аналитический	0.10	-
407	342046.69	1320468.89	Аналитический	0.10	-
408	342099.66	1320362.06	Аналитический	0.10	-
409	342112.53	1320336.43	Аналитический	0.10	-
410	342124.24	1320311.47	Аналитический	0.10	-
411	342133.34	1320293.69	Аналитический	0.10	-
412	342179.17	1320203.06	Аналитический	0.10	-
413	342185.70	1320190.21	Аналитический	0.10	-
414	342188.76	1320187.30	Аналитический	0.10	-
415	342194.90	1320184.17	Аналитический	0.10	-
416	342200.75	1320182.55	Аналитический	0.10	-
417	342207.23	1320182.45	Аналитический	0.10	-
418	342220.07	1320182.69	Аналитический	0.10	-
419	342247.45	1320182.13	Аналитический	0.10	-
295	342276.41	1320179.88	Аналитический	0.10	-
420	342838.60	1322841.20	Аналитический	0.10	-
421	342838.60	1322842.20	Аналитический	0.10	-
422	342837.60	1322842.20	Аналитический	0.10	-
423	342837.60	1322841.20	Аналитический	0.10	-
420	342838.60	1322841.20	Аналитический	0.10	-
424	342774.16	1322866.31	Аналитический	0.10	-
425	342774.16	1322867.31	Аналитический	0.10	-
426	342773.16	1322867.31	Аналитический	0.10	-
427	342773.16	1322866.31	Аналитический	0.10	-
424	342774.16	1322866.31	Аналитический	0.10	-
428	342702.21	1322898.34	Аналитический	0.10	-
429	342702.21	1322899.34	Аналитический	0.10	-
430	342701.21	1322899.34	Аналитический	0.10	-
431	342701.21	1322898.34	Аналитический	0.10	-
428	342702.21	1322898.34	Аналитический	0.10	-
432	342629.73	1322926.46	Аналитический	0.10	-



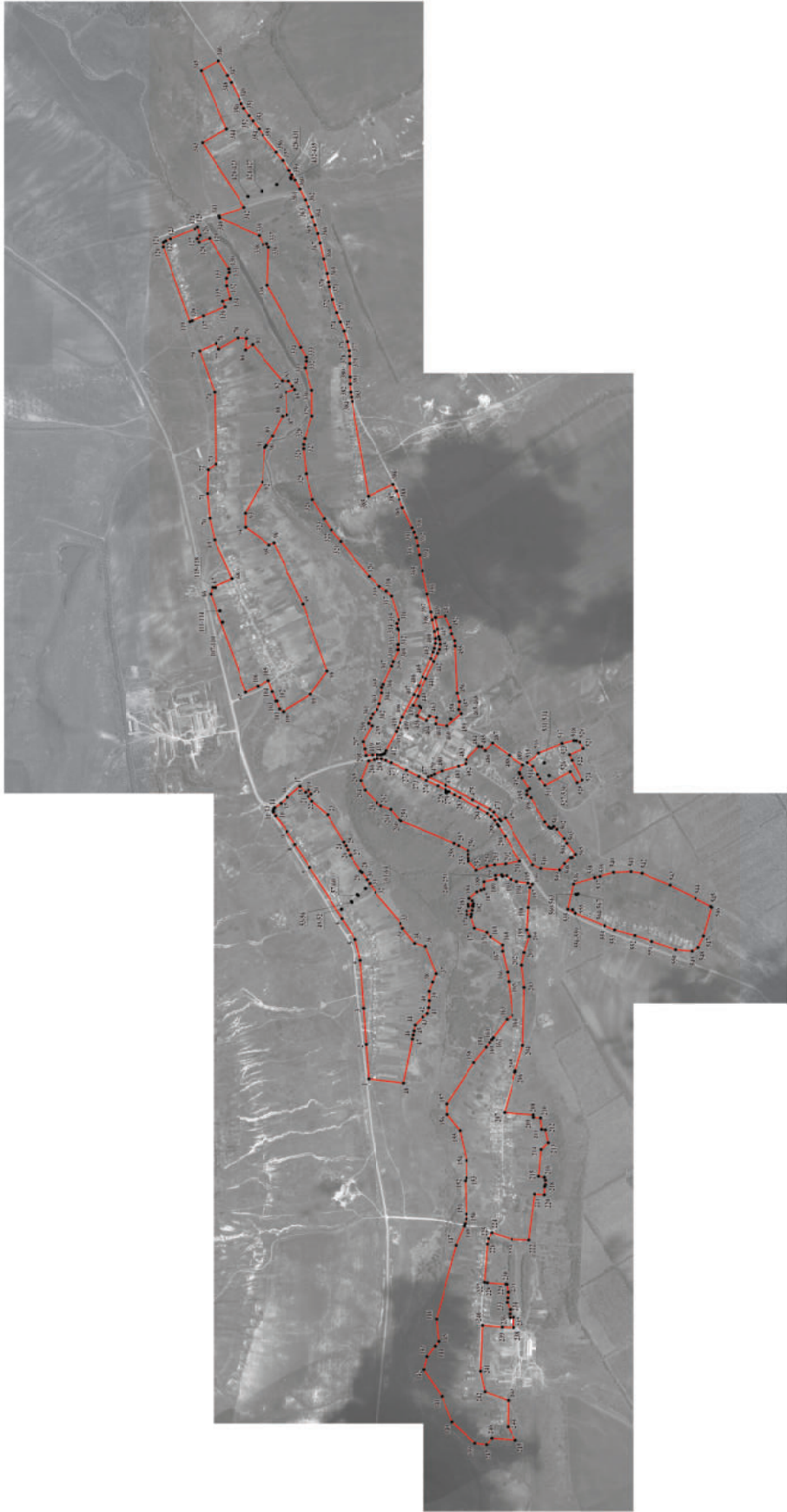
1	2	3	4	5	6
433	342632.11	1322931.53	Аналитический	0.10	-
434	342631.20	1322931.96	Аналитический	0.10	-
435	342628.82	1322926.89	Аналитический	0.10	-
432	342629.73	1322926.46	Аналитический	0.10	-
436	342032.55	1320368.17	Аналитический	0.20	-
437	342014.09	1320406.34	Аналитический	0.20	-
438	342022.98	1320415.13	Аналитический	0.20	-
439	342050.75	1320418.49	Аналитический	0.10	-
440	342028.70	1320462.13	Аналитический	0.10	-
441	341991.20	1320545.13	Аналитический	0.10	-
442	341954.19	1320627.41	Аналитический	0.10	-
443	341935.65	1320666.24	Аналитический	0.10	-
444	341927.60	1320684.85	Аналитический	0.10	-
445	341923.63	1320709.16	Аналитический	0.10	-
446	341926.30	1320732.72	Аналитический	0.10	-
447	341930.24	1320745.88	Аналитический	0.10	-
448	341936.26	1320781.49	Аналитический	0.10	-
449	341946.68	1320837.13	Аналитический	0.10	-
450	341944.03	1320836.23	Аналитический	0.30	-
451	341898.69	1320843.70	Аналитический	0.30	-
452	341873.45	1320788.75	Картометрический	1.00	-
453	341867.80	1320759.66	Картометрический	1.00	-
454	341852.41	1320726.03	Картометрический	1.00	-
455	341851.31	1320700.78	Картометрический	1.00	-
456	341841.55	1320476.55	Картометрический	1.00	-
457	341830.81	1320436.40	Картометрический	1.00	-
458	341834.31	1320398.42	Картометрический	1.00	-
459	341823.00	1320378.22	Картометрический	1.00	-
460	341888.72	1320320.52	Картометрический	1.00	-
461	341943.80	1320330.23	Картометрический	1.00	-
462	341940.58	1320361.01	Картометрический	1.00	-
463	341972.95	1320367.90	Картометрический	1.00	-
464	341987.48	1320346.53	Аналитический	0.20	-
436	342032.55	1320368.17	Аналитический	0.20	-
465	341871.76	1320352.91	Аналитический	0.10	-
466	341871.76	1320353.91	Аналитический	0.10	-
467	341870.76	1320353.91	Аналитический	0.10	-
468	341870.76	1320352.91	Аналитический	0.10	-
465	341871.76	1320352.91	Аналитический	0.10	-
469	341484.26	1319658.59	Картометрический	1.00	-
470	341611.92	1319883.49	Картометрический	1.00	-
471	341632.99	1319868.59	Аналитический	0.10	-
472	341639.88	1319876.56	Аналитический	0.10	-
473	341664.66	1319909.41	Аналитический	0.10	-
474	341684.54	1319923.91	Аналитический	0.10	-

1	2	3	4	5	6
475	341766.10	1319968.29	Аналитический	0.10	-
476	341895.48	1320038.10	Аналитический	0.10	-
477	341978.85	1320077.72	Аналитический	0.10	-
478	341964.44	1320083.81	Аналитический	0.30	-
479	341949.85	1320090.72	Аналитический	0.30	-
480	341914.10	1320105.54	Аналитический	0.30	-
481	341834.47	1320128.51	Аналитический	0.30	-
482	341800.88	1320140.41	Аналитический	0.30	-
483	341796.68	1320161.11	Аналитический	0.30	-
484	341738.26	1320222.69	Аналитический	0.30	-
485	341723.95	1320220.57	Аналитический	0.30	-
486	341707.13	1320203.54	Аналитический	0.30	-
487	341669.87	1320239.16	Аналитический	0.30	-
488	341594.37	1320180.88	Картометрический	1.00	-
489	341529.50	1320134.25	Картометрический	1.00	-
490	341543.78	1320098.70	Картометрический	1.00	-
491	341541.27	1320091.18	Аналитический	0.30	-
492	341531.93	1320072.90	Аналитический	0.30	-
493	341497.99	1320021.93	Картометрический	1.00	-
494	341508.76	1320012.24	Картометрический	1.00	-
495	341509.57	1319993.12	Картометрический	1.00	-
496	341491.53	1319978.57	Картометрический	1.00	-
497	341422.58	1319863.29	Картометрический	1.00	-
498	341404.53	1319839.59	Картометрический	1.00	-
499	341396.99	1319833.40	Картометрический	1.00	-
500	341391.06	1319833.40	Картометрический	1.00	-
501	341381.64	1319841.74	Картометрический	1.00	-
502	341367.63	1319828.28	Картометрический	1.00	-
503	341330.73	1319783.84	Картометрический	1.00	-
504	341318.07	1319761.48	Картометрический	1.00	-
505	341279.02	1319707.61	Картометрический	1.00	-
506	341293.83	1319693.61	Картометрический	1.00	-
507	341302.45	1319692.26	Картометрический	1.00	-
508	341329.11	1319665.33	Картометрический	1.00	-
509	341352.28	1319634.89	Картометрический	1.00	-
510	341440.35	1319642.16	Картометрический	1.00	-
469	341484.26	1319658.59	Картометрический	1.00	-
511	341422.01	1320037.07	Картометрический	1.00	-
512	341444.18	1320068.87	Аналитический	0.30	-
513	341455.42	1320089.05	Аналитический	0.30	-
514	341483.45	1320127.78	Картометрический	1.00	-
515	341508.50	1320145.83	Картометрический	1.00	-
516	341450.28	1320191.12	Картометрический	1.00	-
517	341340.96	1320237.41	Картометрический	1.00	-
518	341286.29	1320250.34	Картометрический	1.00	-
519	341274.17	1320249.70	Картометрический	1.00	-
520	341257.74	1320243.24	Картометрический	1.00	-

1	2	3	4	5	6
521	341239.70	1320213.07	Картометрический	1.00	-
522	341305.91	1320182.77	Картометрический	1.00	-
523	341293.53	1320157.03	Картометрический	1.00	-
524	341245.44	1320063.07	Картометрический	1.00	-
525	341270.71	1320050.09	Картометрический	1.00	-
526	341302.90	1320102.51	Картометрический	1.00	-
511	341422.01	1320037.07	Картометрический	1.00	-
527	341403.38	1320083.80	Аналитический	0.10	-
528	341403.38	1320084.80	Аналитический	0.10	-
529	341402.38	1320084.80	Аналитический	0.10	-
530	341402.38	1320083.80	Аналитический	0.10	-
527	341403.38	1320083.80	Аналитический	0.10	-
531	341425.16	1320144.15	Аналитический	0.10	-
532	341425.16	1320145.15	Аналитический	0.10	-
533	341424.16	1320145.15	Аналитический	0.10	-
534	341424.16	1320144.15	Аналитический	0.10	-
531	341425.16	1320144.15	Аналитический	0.10	-
535	341314.57	1319446.89	Картометрический	1.00	-
536	341287.15	1319567.11	Картометрический	1.00	-
537	341185.55	1319596.70	Картометрический	1.00	-
538	341185.14	1319598.27	Картометрический	1.00	-
539	341161.36	1319603.74	Картометрический	1.00	-
540	341095.10	1319623.04	Картометрический	1.00	-
541	341011.29	1319626.81	Картометрический	1.00	-
542	340960.92	1319618.73	Картометрический	1.00	-
543	340828.14	1319562.44	Картометрический	1.00	-
544	340703.97	1319499.95	Картометрический	1.00	-
545	340632.96	1319460.99	Картометрический	1.00	-
546	340628.02	1319456.59	Картометрический	1.00	-
547	340664.65	1319319.76	Картометрический	1.00	-
548	340689.16	1319264.82	Картометрический	1.00	-
549	340723.64	1319248.12	Картометрический	1.00	-
550	340800.40	1319254.85	Картометрический	1.00	-
551	340911.10	1319294.18	Картометрический	1.00	-
552	340992.98	1319322.72	Картометрический	1.00	-
553	341089.94	1319349.12	Картометрический	1.00	-
554	341136.80	1319368.78	Картометрический	1.00	-
555	341279.64	1319428.37	Картометрический	1.00	-
535	341314.57	1319446.89	Картометрический	1.00	-
556	341292.43	1319444.23	Аналитический	0.10	-
557	341292.43	1319445.23	Аналитический	0.10	-
558	341291.43	1319445.23	Аналитический	0.10	-
559	341291.43	1319444.23	Аналитический	0.10	-
556	341292.43	1319444.23	Аналитический	0.10	-

1	2	3	4	5	6
560	341277.31	1319518.24	Аналитический	0.10	-
561	341276.95	1319519.18	Аналитический	0.10	-
562	341271.92	1319517.27	Аналитический	0.10	-
563	341272.28	1319516.33	Аналитический	0.10	-
560	341277.31	1319518.24	Аналитический	0.10	-
564	341267.59	1319519.73	Аналитический	0.10	-
565	341267.59	1319520.73	Аналитический	0.10	-
566	341266.59	1319520.73	Аналитический	0.10	-
567	341266.59	1319519.73	Аналитический	0.10	-
564	341267.59	1319519.73	Аналитический	0.10	-
3. Сведения о характерных точках части (частей) границы объекта					
Обозначение характерных точек части границы	Координаты, м		Метод определения координат характерной точки	Средняя квадратическая погрешность положения характерной точки (Mt), м	Описание обозначения точки на местности (при наличии)
	X	Y			
1	2	3	4	5	6
Часть №					
-	-	-	-	-	-





Масштаб 1:10000

Использование: Условные знаки и обозначения:  
— границы территориальной зоны  
••• характеристика точек границ территориальной зоны

Руководитель БУЮ «Нормативно-кредитный центр»  
Полесье \_\_\_\_\_ Ю.В. Шалагина Дата « \_\_\_\_\_ » \_\_\_\_\_ 2022 г.  
Место для отписки печати (при наличии) или подписывающего сопоставимого сопоставимого граница объекта

# ОПИСАНИЕ МЕСТОПОЛОЖЕНИЯ ГРАНИЦ

## Общественно-деловая зона села Лизиновка - ОД/1

(наименование объекта, местоположение границ которого описано  
(далее объект))

### Раздел 1

Сведения об объекте		
№ п/п	Характеристики объекта	Описание характеристик
1	2	3
1	Местоположение объекта	Воронежская область, Россошанский муниципальный район, Лизиновское сельское поселение, село Лизиновка
2	Площадь объекта $\pm$ величина погрешности определения площади ( $P \pm \Delta P$ )	-
3	Иные характеристики объекта	-

Раздел 2

Сведения о местоположении границ объекта					
1. Система координат: МСК - 36, зона 1					
2. Сведения о характерных точках границ объекта					
Обозначение характерных точек границ	Координаты, м		Метод определения координат характерной точки	Средняя квадратическая погрешность положения характерной точки (Mt), м	Описание обозначения точки на местности (при наличии)
	X	Y			
1	2	3	4	5	6
1	342176.29	1320176.37	Аналитический	0.10	-
2	342175.14	1320182.82	Аналитический	0.10	-
3	342165.99	1320198.20	Аналитический	0.10	-
4	342144.68	1320237.50	Аналитический	0.10	-
5	342119.46	1320287.46	Аналитический	0.10	-
6	342108.93	1320304.95	Аналитический	0.10	-
7	342095.96	1320316.01	Аналитический	0.10	-
8	342083.30	1320328.17	Аналитический	0.10	-
9	342072.10	1320340.74	Аналитический	0.10	-
10	342076.01	1320348.27	Аналитический	0.10	-
11	342080.99	1320352.97	Аналитический	0.10	-
12	342066.97	1320385.16	Аналитический	0.10	-
13	342050.75	1320418.49	Аналитический	0.10	-
14	342022.98	1320415.13	Аналитический	0.20	-
15	342014.09	1320406.34	Аналитический	0.20	-
16	342032.55	1320368.17	Аналитический	0.20	-
17	341987.48	1320346.53	Аналитический	0.20	-
18	341972.95	1320367.90	Картометрический	1.00	-
19	341940.58	1320361.01	Картометрический	1.00	-
20	341943.80	1320330.23	Картометрический	1.00	-
21	341949.45	1320298.50	Картометрический	1.00	-
22	341967.43	1320266.25	Картометрический	1.00	-
23	341973.26	1320255.24	Картометрический	1.00	-
24	341982.93	1320237.93	Картометрический	1.00	-
25	341993.81	1320244.00	Аналитический	0.10	-
26	342017.97	1320211.09	Аналитический	0.10	-
27	342024.22	1320220.51	Аналитический	0.10	-
28	342028.36	1320229.73	Аналитический	0.10	-
29	342090.70	1320200.33	Аналитический	0.10	-
30	342085.54	1320189.98	Аналитический	0.30	-
31	342095.92	1320178.43	Аналитический	0.10	-
32	342082.50	1320171.50	Аналитический	0.10	-
33	342046.84	1320153.14	Аналитический	0.30	-
34	342043.82	1320153.05	Аналитический	0.30	-



1	2	3	4	5	6
35	342008.06	1320133.79	Аналитический	0.30	-
36	342021.83	1320115.55	Аналитический	0.30	-
37	342021.84	1320100.33	Аналитический	0.10	-
38	342064.22	1320121.41	Аналитический	0.10	-
39	342143.07	1320160.37	Аналитический	0.10	-
40	342175.65	1320175.63	Аналитический	0.10	-
1	342176.29	1320176.37	Аналитический	0.10	-
41	341956.77	1320307.68	Аналитический	0.10	-
42	341956.68	1320308.67	Аналитический	0.10	-
43	341952.60	1320308.31	Аналитический	0.10	-
44	341952.69	1320307.32	Аналитический	0.10	-
41	341956.77	1320307.68	Аналитический	0.10	-
3. Сведения о характерных точках части (частей) границы объекта					
Обозначение характерных точек части границы	Координаты, м		Метод определения координат характерной точки	Средняя квадратическая погрешность положения характерной точки (Mt), м	Описание обозначения точки на местности (при наличии)
	X	Y			
1	2	3	4	5	6
Часть №					
-	-	-	-	-	-



Раздел 4

План границ объекта



Используемые условные знаки и обозначения:



границы территориальной зоны



характерная точка границ территориальной зоны

Масштаб 1:2000

Руководитель БУВО «Нормативно-проектный центр»

Подпись \_\_\_\_\_ Ю.В. Шалыгина Дата « \_\_\_\_ » \_\_\_\_\_ 2022г.

Место для оттиска печати (при наличии) лица, составившего описание местоположения границ объекта

## ОПИСАНИЕ МЕСТОПОЛОЖЕНИЯ ГРАНИЦ

Зона улиц, дорог, инженерной и транспортной инфраструктуры  
села Лизиновка - ИТ1/1

(наименование объекта, местоположение границ которого описано  
(далее объект))

### Раздел 1

Сведения об объекте		
№ п/п	Характеристики объекта	Описание характеристик
1	2	3
1	Местоположение объекта	Воронежская область, Россошанский муниципальный район, Лизиновское сельское поселение, село Лизиновка
2	Площадь объекта $\pm$ величина погрешности определения площади ( $P \pm \Delta P$ )	-
3	Иные характеристики объекта	-

Раздел 2

Сведения о местоположении границ объекта					
1. Система координат: МСК - 36, зона 1					
2. Сведения о характерных точках границ объекта					
Обозначение характерных точек границ	Координаты, м		Метод определения координат характерной точки	Средняя квадратическая погрешность положения характерной точки (Mt), м	Описание обозначения точки на местности (при наличии)
	X	Y			
1	2	3	4	5	6
1	341564.19	1318671.05	Картометрический	1.00	-
2	341562.32	1318677.98	Картометрический	1.00	-
3	341461.38	1318765.81	Картометрический	1.00	-
4	341446.20	1318773.44	Картометрический	1.00	-
5	341383.89	1318859.05	Картометрический	1.00	-
6	341377.25	1318861.43	Картометрический	1.00	-
7	341443.61	1318770.26	Картометрический	1.00	-
8	341458.40	1318763.11	Картометрический	1.00	-
1	341564.19	1318671.05	Картометрический	1.00	-
9	341648.34	1319851.91	Аналитический	0.10	-
10	341660.77	1319871.42	Аналитический	0.10	-
11	341676.90	1319888.86	Аналитический	0.10	-
12	341697.83	1319904.46	Аналитический	0.10	-
13	341741.40	1319931.01	Аналитический	0.10	-
14	341827.70	1319979.72	Аналитический	0.10	-
15	341853.68	1319992.34	Аналитический	0.10	-
16	341878.98	1320007.24	Аналитический	0.10	-
17	341882.91	1320007.81	Аналитический	0.10	-
18	341890.30	1320000.81	Аналитический	0.10	-
19	341896.82	1320004.66	Аналитический	0.10	-
20	341895.01	1320013.55	Аналитический	0.10	-
21	341896.76	1320015.99	Аналитический	0.10	-
22	341933.57	1320035.39	Аналитический	0.10	-
23	341987.79	1320061.19	Аналитический	0.10	-
24	342025.39	1320079.86	Аналитический	0.10	-
25	342081.29	1320110.49	Аналитический	0.10	-
26	342156.52	1320146.01	Аналитический	0.10	-
27	342181.41	1320157.80	Аналитический	0.10	-
28	342200.99	1320163.94	Аналитический	0.10	-
29	342220.17	1320165.33	Аналитический	0.10	-
30	342238.86	1320161.06	Аналитический	0.10	-
31	342264.10	1320154.39	Аналитический	0.10	-
32	342295.09	1320147.42	Аналитический	0.10	-

1	2	3	4	5	6
33	342300.74	1320146.75	Аналитический	0.10	-
34	342304.04	1320147.67	Аналитический	0.10	-
35	342305.94	1320151.37	Аналитический	0.10	-
36	342311.05	1320162.74	Аналитический	0.10	-
37	342310.65	1320167.88	Аналитический	0.10	-
38	342306.96	1320171.68	Аналитический	0.10	-
39	342300.28	1320174.05	Аналитический	0.10	-
40	342276.41	1320179.88	Аналитический	0.10	-
41	342247.45	1320182.13	Аналитический	0.10	-
42	342220.07	1320182.69	Аналитический	0.10	-
43	342207.23	1320182.45	Аналитический	0.10	-
44	342200.75	1320182.55	Аналитический	0.10	-
45	342194.90	1320184.17	Аналитический	0.10	-
46	342188.76	1320187.30	Аналитический	0.10	-
47	342185.70	1320190.21	Аналитический	0.10	-
48	342179.17	1320203.06	Аналитический	0.10	-
49	342133.34	1320293.69	Аналитический	0.10	-
50	342124.24	1320311.47	Аналитический	0.10	-
51	342112.53	1320336.43	Аналитический	0.10	-
52	342099.66	1320362.06	Аналитический	0.10	-
53	342046.69	1320468.89	Аналитический	0.10	-
54	342025.79	1320511.04	Аналитический	0.10	-
55	342006.63	1320553.60	Аналитический	0.10	-
56	341967.14	1320641.33	Аналитический	0.10	-
57	341956.90	1320672.27	Аналитический	0.10	-
58	341951.12	1320690.22	Аналитический	0.10	-
59	341945.64	1320713.78	Аналитический	0.10	-
60	341945.17	1320736.59	Аналитический	0.10	-
61	341950.32	1320770.31	Аналитический	0.10	-
62	341960.64	1320825.36	Аналитический	0.10	-
63	341967.06	1320863.42	Аналитический	0.10	-
64	341985.12	1320948.08	Аналитический	0.10	-
65	342007.41	1321059.07	Аналитический	0.10	-
66	342021.90	1321134.14	Аналитический	0.10	-
67	342029.42	1321178.42	Аналитический	0.10	-
68	342036.94	1321216.72	Аналитический	0.10	-
69	342046.26	1321242.71	Аналитический	0.10	-
70	342055.68	1321264.24	Аналитический	0.10	-
71	342099.90	1321359.74	Аналитический	0.10	-
72	342116.43	1321399.25	Аналитический	0.10	-
73	342133.16	1321439.24	Аналитический	0.10	-
74	342149.23	1321471.00	Аналитический	0.10	-
75	342133.08	1321477.98	Аналитический	0.10	-
76	342120.72	1321453.94	Аналитический	0.10	-
77	342106.28	1321422.43	Аналитический	0.10	-
78	342084.34	1321370.48	Аналитический	0.10	-
79	342068.26	1321334.13	Аналитический	0.10	-
80	342030.27	1321251.50	Аналитический	0.10	-

1	2	3	4	5	6
81	342016.32	1321208.02	Аналитический	0.10	-
82	342008.36	1321160.97	Аналитический	0.10	-
83	341998.95	1321102.11	Аналитический	0.10	-
84	341975.02	1320978.50	Аналитический	0.10	-
85	341964.69	1320929.77	Аналитический	0.10	-
86	341946.68	1320837.13	Аналитический	0.10	-
87	341936.26	1320781.49	Аналитический	0.10	-
88	341930.24	1320745.88	Аналитический	0.10	-
89	341926.30	1320732.72	Аналитический	0.10	-
90	341923.63	1320709.16	Аналитический	0.10	-
91	341927.60	1320684.85	Аналитический	0.10	-
92	341935.65	1320666.24	Аналитический	0.10	-
93	341954.19	1320627.41	Аналитический	0.10	-
94	341991.20	1320545.13	Аналитический	0.10	-
95	342028.70	1320462.13	Аналитический	0.10	-
96	342050.75	1320418.49	Аналитический	0.10	-
97	342066.97	1320385.16	Аналитический	0.10	-
98	342080.99	1320352.97	Аналитический	0.10	-
99	342076.01	1320348.27	Аналитический	0.10	-
100	342072.10	1320340.74	Аналитический	0.10	-
101	342083.30	1320328.17	Аналитический	0.10	-
102	342095.96	1320316.01	Аналитический	0.10	-
103	342108.93	1320304.95	Аналитический	0.10	-
104	342119.46	1320287.46	Аналитический	0.10	-
105	342144.68	1320237.50	Аналитический	0.10	-
106	342165.99	1320198.20	Аналитический	0.10	-
107	342175.14	1320182.82	Аналитический	0.10	-
108	342176.29	1320176.37	Аналитический	0.10	-
109	342175.65	1320175.63	Аналитический	0.10	-
110	342143.07	1320160.37	Аналитический	0.10	-
111	342064.22	1320121.41	Аналитический	0.10	-
112	342021.84	1320100.33	Аналитический	0.10	-
113	342009.80	1320102.25	Аналитический	0.10	-
114	342001.02	1320096.41	Аналитический	0.10	-
115	341978.85	1320077.72	Аналитический	0.10	-
116	341895.48	1320038.10	Аналитический	0.10	-
117	341766.10	1319968.29	Аналитический	0.10	-
118	341684.54	1319923.91	Аналитический	0.10	-
119	341664.66	1319909.41	Аналитический	0.10	-
120	341639.88	1319876.56	Аналитический	0.10	-
121	341632.99	1319868.59	Аналитический	0.10	-
9	341648.34	1319851.91	Аналитический	0.10	-
122	342327.23	1321827.94	Аналитический	0.10	-
123	342340.50	1321865.81	Аналитический	0.10	-
124	342344.40	1321885.96	Аналитический	0.10	-
125	342348.45	1321909.90	Аналитический	0.10	-
126	342351.46	1321948.89	Аналитический	0.10	-

1	2	3	4	5	6
127	342352.13	1321982.02	Аналитический	0.10	-
128	342353.25	1322046.03	Аналитический	0.10	-
129	342353.79	1322081.52	Аналитический	0.10	-
130	342355.96	1322107.11	Аналитический	0.10	-
131	342363.68	1322150.26	Аналитический	0.10	-
132	342379.61	1322201.59	Аналитический	0.10	-
133	342396.77	1322244.70	Аналитический	0.10	-
134	342414.34	1322288.90	Аналитический	0.10	-
135	342433.80	1322351.57	Аналитический	0.10	-
136	342451.21	1322412.48	Аналитический	0.10	-
137	342454.89	1322434.30	Аналитический	0.10	-
138	342461.01	1322474.40	Аналитический	0.10	-
139	342477.09	1322544.18	Аналитический	0.10	-
140	342494.74	1322620.69	Аналитический	0.10	-
141	342505.34	1322665.23	Аналитический	0.10	-
142	342519.06	1322706.17	Аналитический	0.10	-
143	342531.78	1322744.18	Аналитический	0.10	-
144	342550.53	1322792.36	Аналитический	0.10	-
145	342565.51	1322825.03	Аналитический	0.10	-
146	342590.50	1322877.65	Аналитический	0.10	-
147	342612.30	1322920.55	Аналитический	0.10	-
148	342626.72	1322944.70	Аналитический	0.10	-
149	342639.36	1322965.77	Аналитический	0.10	-
150	342674.12	1323013.33	Аналитический	0.10	-
151	342704.52	1323053.03	Аналитический	0.10	-
152	342766.86	1323134.47	Аналитический	0.10	-
153	342786.87	1323162.94	Аналитический	0.10	-
154	342814.85	1323201.71	Аналитический	0.10	-
155	342831.87	1323226.91	Аналитический	0.10	-
156	342856.55	1323261.63	Аналитический	0.10	-
157	342868.11	1323282.98	Аналитический	0.10	-
158	342878.46	1323303.74	Аналитический	0.10	-
159	342918.93	1323384.93	Аналитический	0.10	-
160	342936.46	1323418.33	Аналитический	0.10	-
161	342977.88	1323487.30	Аналитический	0.10	-
162	342963.39	1323495.58	Аналитический	0.10	-
163	342947.26	1323470.19	Аналитический	0.10	-
164	342928.48	1323438.82	Аналитический	0.10	-
165	342907.49	1323401.63	Аналитический	0.10	-
166	342894.42	1323377.32	Аналитический	0.10	-
167	342883.56	1323354.80	Аналитический	0.10	-
168	342858.14	1323302.48	Аналитический	0.10	-
169	342845.94	1323277.97	Аналитический	0.10	-
170	342816.39	1323230.34	Аналитический	0.10	-
171	342802.59	1323210.92	Аналитический	0.10	-
172	342791.97	1323196.25	Аналитический	0.10	-
173	342734.61	1323120.06	Аналитический	0.10	-
174	342710.08	1323089.17	Аналитический	0.10	-



1	2	3	4	5	6
175	342690.68	1323063.50	Аналитический	0.10	-
176	342621.23	1322969.44	Аналитический	0.10	-
177	342608.43	1322949.66	Аналитический	0.10	-
178	342579.10	1322895.47	Аналитический	0.10	-
179	342561.28	1322857.90	Аналитический	0.10	-
180	342531.78	1322794.88	Аналитический	0.10	-
181	342517.32	1322751.98	Аналитический	0.10	-
182	342498.53	1322696.64	Аналитический	0.10	-
183	342484.78	1322650.22	Аналитический	0.10	-
184	342457.55	1322527.32	Аналитический	0.10	-
185	342445.63	1322469.04	Аналитический	0.10	-
186	342434.53	1322418.44	Аналитический	0.10	-
187	342421.63	1322366.83	Аналитический	0.10	-
188	342412.16	1322331.65	Аналитический	0.10	-
189	342401.08	1322297.42	Аналитический	0.10	-
190	342389.29	1322269.56	Аналитический	0.10	-
191	342382.23	1322252.82	Аналитический	0.10	-
192	342373.77	1322232.14	Аналитический	0.10	-
193	342368.21	1322217.66	Аналитический	0.10	-
194	342358.14	1322186.40	Аналитический	0.10	-
195	342351.80	1322166.01	Аналитический	0.10	-
196	342345.68	1322140.59	Аналитический	0.10	-
197	342341.73	1322120.00	Аналитический	0.10	-
198	342337.45	1322082.78	Аналитический	0.10	-
199	342336.64	1322053.76	Аналитический	0.10	-
200	342335.50	1321975.75	Аналитический	0.10	-
201	342332.01	1321919.01	Аналитический	0.10	-
202	342328.90	1321891.57	Аналитический	0.10	-
122	342327.23	1321827.94	Аналитический	0.10	-

3. Сведения о характерных точках части (частей) границы объекта

Обозначение характерных точек части границы	Координаты, м		Метод определения координат характерной точки	Средняя квадратическая погрешность положения характерной точки (Mt), м	Описание обозначения точки на местности (при наличии)
	X	Y			
1	2	3	4	5	6
Часть №					
-	-	-	-	-	-



Раздел 4

План грании объекта



Масштаб 1:10000

Используемые условные знаки и обозначения:

— граница территориальной зоны

• характерная точка грании территориальной зоны

Руководитель БУВО «Нормативно-проектный центр»

Подпись \_\_\_\_\_ Ю.В. Шалыгина Дата « \_\_\_\_ » \_\_\_\_\_ 2022г.

Место для оттиска печати (при наличии) лица, составившего описание местоположения грании объекта

## ОПИСАНИЕ МЕСТОПОЛОЖЕНИЯ ГРАНИЦ

Зона сельскохозяйственного использования в границах населенного пункта  
села Лизиновка - СХ1/1

(наименование объекта, местоположение границ которого описано  
(далее объект))

### Раздел 1

Сведения об объекте		
№ п/п	Характеристики объекта	Описание характеристик
1	2	3
1	Местоположение объекта	Воронежская область, Россошанский муниципальный район, Лизиновское сельское поселение, село Лизиновка
2	Площадь объекта $\pm$ величина погрешности определения площади ( $P \pm \Delta P$ )	-
3	Иные характеристики объекта	-

Раздел 2

Сведения о местоположении границ объекта					
1. Система координат: МСК - 36, зона 1					
2. Сведения о характерных точках границ объекта					
Обозначение характерных точек границ	Координаты, м		Метод определения координат характерной точки	Средняя квадратическая погрешность положения характерной точки (Mt), м	Описание обозначения точки на местности (при наличии)
	X	Y			
1	2	3	4	5	6
1	343066.49	1322105.92	Картометрический	1.00	-
2	343109.30	1322226.07	Картометрический	1.00	-
3	343116.29	1322245.71	Картометрический	1.00	-
4	343104.57	1322250.52	Аналитический	0.10	-
5	343049.76	1322273.68	Аналитический	0.10	-
6	342947.76	1322316.78	Аналитический	0.10	-
7	342958.36	1322343.02	Аналитический	0.10	-
8	342923.60	1322354.54	Аналитический	0.10	-
9	342843.88	1322165.50	Аналитический	0.10	-
10	342888.99	1322168.35	Картометрический	1.00	-
11	342976.26	1322115.37	Аналитический	0.20	-
12	342988.55	1322142.26	Картометрический	1.00	-
1	343066.49	1322105.92	Картометрический	1.00	-
13	341594.37	1320180.88	Аналитический	0.30	-
14	341669.87	1320239.16	Аналитический	0.30	-
15	341695.34	1320261.86	Картометрический	1.00	-
16	341713.00	1320271.38	Картометрический	1.00	-
17	341740.08	1320281.66	Картометрический	1.00	-
18	341762.16	1320311.00	Картометрический	1.00	-
19	341702.51	1320361.37	Картометрический	1.00	-
20	341694.25	1320382.50	Картометрический	1.00	-
21	341632.98	1320366.62	Картометрический	1.00	-
22	341617.20	1320332.93	Картометрический	1.00	-
23	341628.15	1320333.26	Картометрический	1.00	-
24	341639.75	1320325.30	Картометрический	1.00	-
25	341642.07	1320315.35	Картометрический	1.00	-
26	341640.41	1320303.70	Картометрический	1.00	-
27	341611.14	1320318.77	Аналитический	0.30	-
28	341597.14	1320290.10	Аналитический	0.30	-
29	341554.28	1320237.58	Аналитический	0.30	-
30	341535.14	1320224.65	Аналитический	0.30	-
13	341594.37	1320180.88	Аналитический	0.30	-

1	2	3	4	5	6
31	341717.22	1320345.29	Аналитический	0.10	-
32	341717.70	1320346.16	Аналитический	0.10	-
33	341712.23	1320349.18	Аналитический	0.10	-
34	341711.75	1320348.31	Аналитический	0.10	-
31	341717.22	1320345.29	Аналитический	0.10	-
35	341422.01	1320037.07	Картометрический	1.00	-
36	341302.90	1320102.51	Картометрический	1.00	-
37	341270.71	1320050.09	Картометрический	1.00	-
38	341245.44	1320063.07	Картометрический	1.00	-
39	341293.53	1320157.03	Картометрический	1.00	-
40	341305.91	1320182.77	Картометрический	1.00	-
41	341239.70	1320213.07	Картометрический	1.00	-
42	341229.95	1320215.47	Картометрический	1.00	-
43	341229.91	1320215.49	Аналитический	0.20	-
44	341203.01	1320161.85	Аналитический	0.20	-
45	341193.47	1320143.21	Картометрический	1.00	-
46	341149.46	1320054.26	Картометрический	1.00	-
47	341242.66	1319956.48	Картометрический	1.00	-
48	341281.17	1319929.01	Картометрический	1.00	-
49	341317.53	1319923.09	Картометрический	1.00	-
50	341344.47	1319933.59	Картометрический	1.00	-
51	341365.48	1319955.95	Картометрический	1.00	-
52	341385.45	1319984.60	Картометрический	1.00	-
35	341422.01	1320037.07	Картометрический	1.00	-
53	341362.92	1319972.98	Аналитический	0.10	-
54	341363.53	1319973.77	Аналитический	0.10	-
55	341358.97	1319977.28	Аналитический	0.10	-
56	341358.36	1319976.49	Аналитический	0.10	-
53	341362.92	1319972.98	Аналитический	0.10	-
57	341320.51	1319997.86	Аналитический	0.10	-
58	341320.51	1319998.86	Аналитический	0.10	-
59	341319.51	1319998.86	Аналитический	0.10	-
60	341319.51	1319997.86	Аналитический	0.10	-
57	341320.51	1319997.86	Аналитический	0.10	-
61	341288.73	1320016.09	Аналитический	0.10	-
62	341288.73	1320017.09	Аналитический	0.10	-
63	341287.73	1320017.09	Аналитический	0.10	-
64	341287.73	1320016.09	Аналитический	0.10	-
61	341288.73	1320016.09	Аналитический	0.10	-
65	341267.00	1320027.23	Аналитический	0.10	-
66	341267.00	1320028.23	Аналитический	0.10	-
67	341266.00	1320028.23	Аналитический	0.10	-
68	341266.00	1320027.23	Аналитический	0.10	-

1	2	3	4	5	6
65	341267.00	1320027.23	Аналитический	0.10	-
69	341243.17	1320042.03	Аналитический	0.10	-
70	341243.17	1320043.03	Аналитический	0.10	-
71	341242.17	1320043.03	Аналитический	0.10	-
72	341242.17	1320042.03	Аналитический	0.10	-
69	341243.17	1320042.03	Аналитический	0.10	-
73	341191.86	1320069.36	Аналитический	0.10	-
74	341192.48	1320070.14	Аналитический	0.10	-
75	341187.78	1320073.90	Аналитический	0.10	-
76	341187.16	1320073.12	Аналитический	0.10	-
73	341191.86	1320069.36	Аналитический	0.10	-
77	341394.89	1320025.53	Аналитический	0.10	-
78	341394.92	1320026.53	Аналитический	0.10	-
79	341390.18	1320026.65	Аналитический	0.10	-
80	341390.15	1320025.65	Аналитический	0.10	-
77	341394.89	1320025.53	Аналитический	0.10	-
81	341382.14	1320024.85	Аналитический	0.10	-
82	341382.14	1320025.85	Аналитический	0.10	-
83	341381.14	1320025.85	Аналитический	0.10	-
84	341381.14	1320024.85	Аналитический	0.10	-
81	341382.14	1320024.85	Аналитический	0.10	-

### 3. Сведения о характерных точках части (частей) границы объекта

Обозначение характерных точек части границы	Координаты, м		Метод определения координат характерной точки	Средняя квадратическая погрешность положения характерной точки (Mt), м	Описание обозначения точки на местности (при наличии)
	X	Y			
1	2	3	4	5	6
Часть №	-	-	-	-	-





Раздел 4

План границ объекта

Схема расположения листов плана границ объекта

Лист № 1



Лист № 2



Лист № 3



Масштаб 1:25000

Используемые условные знаки и обозначения:



границы территориальной зоны



область и номер листа плана границ объекта

Руководитель БУВО «Нормативно-проектный центр»

Подпись \_\_\_\_\_ Ю.В.Шалыгина Дата « \_\_\_\_\_ » \_\_\_\_\_ 2022г.

Место для оттиска печати (при наличии) лица, составившего описание местоположения границ объекта

План границ объекта

Лист № 1




Масштаб 1:2000

Используемые условные знаки и обозначения:



границы территориальной зоны



характерная точка границ территориальной зоны

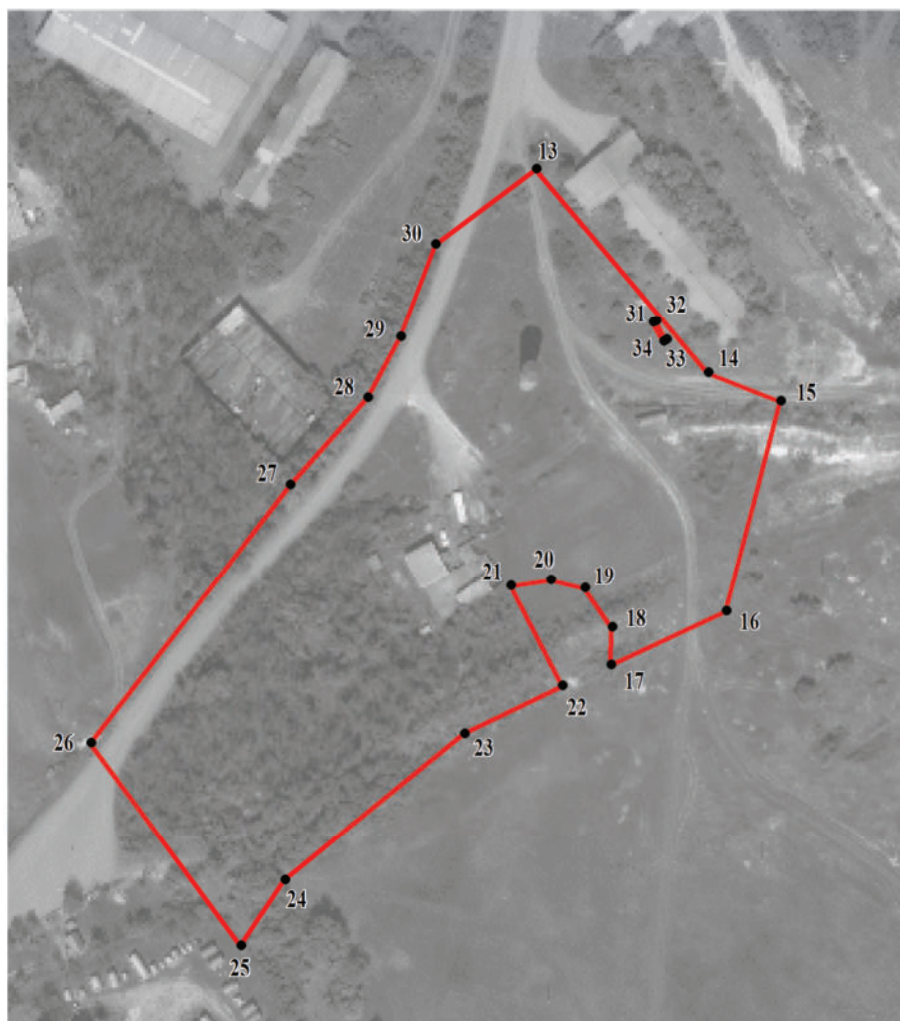
Руководитель БУВО «Нормативно-проектный центр»

Подпись \_\_\_\_\_ Ю.В.Шальгина Дата « \_\_\_\_ » \_\_\_\_\_ 2022г.

Место для оттиска печати (при наличии) лица, составившего описание местоположения границ объекта


План границ объекта

Лист № 2




Масштаб 1:2000

Используемые условные знаки и обозначения:



границы территориальной зоны



характерная точка границ территориальной зоны

Руководитель БУВО «Нормативно-проектный центр»

Подпись \_\_\_\_\_ Ю.В.Шалыгина Дата « \_\_\_\_ » \_\_\_\_\_ 2022г.

Место для оттиска печати (при наличии) лица, составившего описание местоположения границ объекта

План границ объекта

Лист № 3

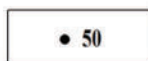


Масштаб 1:2000

Используемые условные знаки и обозначения:



границы территориальной зоны



• 50

характерная точка границ территориальной зоны

Руководитель БУВО «Нормативно-проектный центр»

Подпись \_\_\_\_\_ Ю.В.Шалыгина Дата « \_\_\_\_ » \_\_\_\_\_ 2022г.

Место для оттиска печати (при наличии) лица, составившего описание местоположения границ объекта

## ОПИСАНИЕ МЕСТОПОЛОЖЕНИЯ ГРАНИЦ

Зона сельскохозяйственного производства села Лизиновка - СХ2/1

(наименование объекта, местоположение границ которого описано  
(далее объект))

### Раздел 1

Сведения об объекте		
№ п/п	Характеристики объекта	Описание характеристик
1	2	3
1	Местоположение объекта	Воронежская область, Россошанский муниципальный район, Лизиновское сельское поселение, село Лизиновка
2	Площадь объекта $\pm$ величина погрешности определения площади ( $P \pm \Delta P$ )	-
3	Иные характеристики объекта	-

Раздел 2

Сведения о местоположении границ объекта					
1. Система координат: МСК - 36, зона 1					
2. Сведения о характерных точках границ объекта					
Обозначение характерных точек границ	Координаты, м		Метод определения координат характерной точки	Средняя квадратическая погрешность положения характерной точки (Mt), м	Описание обозначения точки на местности (при наличии)
	X	Y			
1	2	3	4	5	6
1	341707.61	1317150.27	Картометрический	1.00	-
2	341729.11	1317247.89	Картометрический	1.00	-
3	341719.62	1317465.98	Картометрический	1.00	-
4	341626.65	1317457.06	Картометрический	1.00	-
5	341569.90	1317455.38	Картометрический	1.00	-
6	341544.59	1317448.65	Картометрический	1.00	-
7	341526.00	1317436.53	Картометрический	1.00	-
8	341489.37	1317431.14	Картометрический	1.00	-
9	341467.29	1317420.37	Картометрический	1.00	-
10	341444.12	1317305.54	Картометрический	1.00	-
11	341405.84	1317301.30	Картометрический	1.00	-
12	341405.84	1317241.30	Картометрический	1.00	-
13	341426.35	1317235.24	Картометрический	1.00	-
14	341415.75	1317165.25	Картометрический	1.00	-
15	341598.32	1317108.47	Картометрический	1.00	-
1	341707.61	1317150.27	Картометрический	1.00	-
16	341499.07	1319318.42	Картометрический	1.00	-
17	341509.43	1319348.51	Картометрический	1.00	-
18	341503.47	1319455.24	Картометрический	1.00	-
19	341466.57	1319466.02	Картометрический	1.00	-
20	341391.70	1319461.17	Картометрический	1.00	-
21	341349.58	1319429.65	Картометрический	1.00	-
22	341349.32	1319343.46	Картометрический	1.00	-
23	341355.78	1319312.49	Картометрический	1.00	-
24	341361.71	1319311.75	Картометрический	1.00	-
25	341453.20	1319295.07	Картометрический	1.00	-
26	341482.05	1319315.10	Картометрический	1.00	-
16	341499.07	1319318.42	Картометрический	1.00	-
27	341978.85	1320077.72	Аналитический	0.10	-
28	342001.02	1320096.41	Аналитический	0.10	-
29	342009.80	1320102.25	Аналитический	0.10	-
30	342021.84	1320100.33	Аналитический	0.10	-
31	342021.83	1320115.55	Аналитический	0.30	-

1	2	3	4	5	6
32	342008.06	1320133.79	Аналитический	0.30	-
33	342043.82	1320153.05	Аналитический	0.30	-
34	342046.84	1320153.14	Аналитический	0.30	-
35	342082.50	1320171.50	Аналитический	0.10	-
36	342095.92	1320178.43	Аналитический	0.10	-
37	342085.54	1320189.98	Аналитический	0.30	-
38	342090.70	1320200.33	Аналитический	0.10	-
39	342028.36	1320229.73	Аналитический	0.10	-
40	342024.22	1320220.51	Аналитический	0.10	-
41	342017.97	1320211.09	Аналитический	0.10	-
42	341993.81	1320244.00	Аналитический	0.10	-
43	341982.93	1320237.93	Картометрический	1.00	-
44	341973.26	1320255.24	Аналитический	0.10	-
45	341967.43	1320266.25	Аналитический	0.10	-
46	341949.45	1320298.50	Картометрический	1.00	-
47	341943.80	1320330.23	Картометрический	1.00	-
48	341888.72	1320320.52	Картометрический	1.00	-
49	341823.00	1320378.22	Картометрический	1.00	-
50	341785.12	1320336.05	Аналитический	0.30	-
51	341722.60	1320385.19	Аналитический	0.30	-
52	341702.51	1320361.37	Аналитический	0.30	-
53	341762.16	1320311.00	Аналитический	0.30	-
54	341740.08	1320281.66	Аналитический	0.30	-
55	341713.00	1320271.38	Аналитический	0.30	-
56	341695.34	1320261.86	Аналитический	0.30	-
57	341669.87	1320239.16	Аналитический	0.30	-
58	341707.13	1320203.54	Аналитический	0.30	-
59	341723.95	1320220.57	Аналитический	0.30	-
60	341738.26	1320222.69	Аналитический	0.30	-
61	341796.68	1320161.11	Аналитический	0.30	-
62	341800.88	1320140.41	Аналитический	0.30	-
63	341834.47	1320128.51	Аналитический	0.30	-
64	341914.10	1320105.54	Аналитический	0.30	-
65	341949.85	1320090.72	Аналитический	0.30	-
66	341964.44	1320083.81	Аналитический	0.30	-
27	341978.85	1320077.72	Аналитический	0.30	-
67	341909.16	1320316.41	Аналитический	0.10	-
68	341905.58	1320320.28	Аналитический	0.10	-
69	341904.84	1320319.60	Аналитический	0.10	-
70	341908.42	1320315.73	Аналитический	0.10	-
67	341909.16	1320316.41	Аналитический	0.10	-
71	341529.50	1320134.25	Картометрический	1.00	-
72	341594.37	1320180.88	Картометрический	1.00	-
73	341535.14	1320224.65	Картометрический	1.00	-
74	341484.29	1320252.58	Картометрический	1.00	-
75	341481.05	1320252.65	Картометрический	1.00	-

1	2	3	4	5	6
76	341450.48	1320203.29	Картометрический	1.00	-
77	341448.82	1320196.28	Картометрический	1.00	-
78	341450.28	1320191.12	Картометрический	1.00	-
79	341508.50	1320145.83	Картометрический	1.00	-
71	341529.50	1320134.25	Картометрический	1.00	-

3. Сведения о характерных точках части (частей) границы объекта

Обозначение характерных точек части границы	Координаты, м		Метод определения координат характерной точки	Средняя квадратическая погрешность положения характерной точки (Mt), м	Описание обозначения точки на местности (при наличии)
	X	Y			
1	2	3	4	5	6
Часть №					
-	-	-	-	-	-







Масштаб 1:10000

Используемые условные знаки и обозначения:

— границы территориальной зоны

•1 характерная точка границ территориальной зоны

Руководитель БУВО «Нормативно-проектный центр»  
Подпись Ю.В. Шалыгина Дата « \_\_\_\_ » \_\_\_\_ 2022г.  
Место для оттиска печати (при наличии) лица, составившего описание местоположения границ объекта

# ОПИСАНИЕ МЕСТОПОЛОЖЕНИЯ ГРАНИЦ

Зона ритуальных объектов села Лизиновка - СН1/1

(наименование объекта, местоположение границ которого описано  
(далее объект))

## Раздел 1

Сведения об объекте		
№ п/п	Характеристики объекта	Описание характеристик
1	2	3
1	Местоположение объекта	Воронежская область, Россошанский муниципальный район, Лизиновское сельское поселение, село Лизиновка
2	Площадь объекта $\pm$ величина погрешности определения площади ( $P \pm \Delta P$ )	-
3	Иные характеристики объекта	-

Раздел 2

Сведения о местоположении границ объекта					
1. Система координат: МСК - 36, зона 1					
2. Сведения о характерных точках границ объекта					
Обозначение характерных точек границ	Координаты, м		Метод определения координат характерной точки	Средняя квадратическая погрешность положения характерной точки (Mt), м	Описание обозначения точки на местности (при наличии)
	X	Y			
1	2	3	4	5	6
1	342774.58	1319325.54	Картометрический	1.00	-
2	342793.66	1319402.01	Картометрический	1.00	-
3	342685.51	1319437.85	Картометрический	1.00	-
4	342661.14	1319365.04	Картометрический	1.00	-
1	342774.58	1319325.54	Картометрический	1.00	-
5	341427.52	1318843.47	Картометрический	1.00	-
6	341434.66	1318850.08	Картометрический	1.00	-
7	341469.38	1318916.07	Картометрический	1.00	-
8	341464.83	1318940.86	Картометрический	1.00	-
9	341401.53	1318970.22	Картометрический	1.00	-
10	341381.36	1318943.74	Картометрический	1.00	-
11	341369.42	1318902.43	Картометрический	1.00	-
12	341373.80	1318896.97	Картометрический	1.00	-
13	341369.59	1318883.62	Картометрический	1.00	-
14	341368.20	1318864.67	Картометрический	1.00	-
15	341377.25	1318861.43	Картометрический	1.00	-
16	341383.89	1318859.05	Картометрический	1.00	-
5	341427.52	1318843.47	Картометрический	1.00	-
3. Сведения о характерных точках части (частей) границы объекта					
Обозначение характерных точек части границы	Координаты, м		Метод определения координат характерной точки	Средняя квадратическая погрешность положения характерной точки (Mt), м	Описание обозначения точки на местности (при наличии)
	X	Y			
1	2	3	4	5	6
Часть №					
-	-	-	-	-	-




Раздел 4


План границ объекта

Схема расположения листов плана границ объекта

Лист № 1



Лист № 2

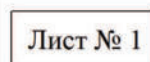


Масштаб 1:10000

Используемые условные знаки и обозначения:



границы территориальной зоны



область и номер листа плана границ объекта

Руководитель БУВО «Нормативно-проектный центр»

Подпись \_\_\_\_\_ Ю.В.Шалыгина Дата « \_\_\_\_ » \_\_\_\_\_ 2022г.

Место для оттиска печати (при наличии) лица, составившего описание местоположения границ объекта

План границ объекта

Лист № 1




Масштаб 1:1000

Используемые условные знаки и обозначения:



границы территориальной зоны



характерная точка границ территориальной зоны

Руководитель БУВО «Нормативно-проектный центр»

Подпись \_\_\_\_\_ Ю.В. Шальгина Дата « \_\_\_\_ » \_\_\_\_\_ 2022г.

Место для оттиска печати (при наличии) лица, составившего описание местоположения границ объекта

План границ объекта

Лист № 2



Масштаб 1:1000

Используемые условные знаки и обозначения:



границы территориальной зоны



характерная точка границ территориальной зоны

Руководитель БУВО «Нормативно-проектный центр»

Подпись \_\_\_\_\_ Ю.В.Шальгина Дата « \_\_\_\_ » \_\_\_\_\_ 2022г.

Место для оттиска печати (при наличии) лица, составившего описание местоположения границ объекта



Приложение № 2  
к правилам землепользования и застройки  
Лизиновского сельского поселения  
Россошанского муниципального района  
Воронежской области

**СВЕДЕНИЯ О ГРАНИЦАХ ТЕРРИТОРИАЛЬНЫХ ЗОН,  
СОДЕРЖАЩИЕ ГРАФИЧЕСКОЕ ОПИСАНИЕ МЕСТОПОЛОЖЕНИЯ  
ГРАНИЦ ТЕРРИТОРИАЛЬНЫХ ЗОН, ПЕРЕЧЕНЬ КООРДИНАТ  
ХАРАКТЕРНЫХ ТОЧЕК ГРАНИЦ ТЕРРИТОРИАЛЬНЫХ ЗОН  
ХУТОРА АРТЁМОВО**

## ОПИСАНИЕ МЕСТОПОЛОЖЕНИЯ ГРАНИЦ

Зона застройки индивидуальными жилыми домами хутора Артёмово - Ж1/2

(наименование объекта, местоположение границ которого описано  
(далее объект))

### Раздел 1

Сведения об объекте		
№ п/п	Характеристики объекта	Описание характеристик
1	2	3
1	Местоположение объекта	Воронежская область, Россошанский муниципальный район, Лизиновское сельское поселение, хутор Артёмово
2	Площадь объекта $\pm$ величина погрешности определения площади ( $P \pm \Delta P$ )	-
3	Иные характеристики объекта	-

Раздел 2

Сведения о местоположении границ объекта					
1. Система координат: МСК - 36, зона 1					
2. Сведения о характерных точках границ объекта					
Обозначение характерных точек границ	Координаты, м		Метод определения координат характерной точки	Средняя квадратическая погрешность положения характерной точки (Mt), м	Описание обозначения точки на местности (при наличии)
	X	Y			
1	2	3	4	5	6
1	345953.86	1327014.87	Аналитический	0.10	-
2	345991.18	1327211.08	Аналитический	0.10	-
3	346076.12	1327247.73	Аналитический	0.10	-
4	346121.25	1327372.74	Аналитический	0.10	-
5	346164.85	1327423.24	Аналитический	0.10	-
6	346160.07	1327455.46	Аналитический	0.10	-
7	346097.54	1327464.38	Аналитический	0.10	-
8	346089.73	1327535.58	Аналитический	0.10	-
9	346039.84	1327632.49	Картометрический	1.00	-
10	346030.35	1327705.39	Картометрический	1.00	-
11	346009.02	1327778.38	Картометрический	1.00	-
12	346000.82	1327807.23	Картометрический	1.00	-
13	345940.67	1327818.63	Картометрический	1.00	-
14	345926.49	1327821.32	Картометрический	1.00	-
15	345921.72	1327821.77	Картометрический	1.00	-
16	345887.61	1327824.99	Картометрический	1.00	-
17	345637.81	1327896.25	Картометрический	1.00	-
18	345625.70	1327775.14	Картометрический	1.00	-
19	345619.25	1327708.49	Картометрический	1.00	-
20	345620.17	1327678.77	Картометрический	1.00	-
21	345633.42	1327636.95	Картометрический	1.00	-
22	345633.19	1327617.06	Картометрический	1.00	-
23	345830.41	1327594.67	Картометрический	1.00	-
24	345863.07	1327586.05	Картометрический	1.00	-
25	345882.87	1327570.93	Аналитический	0.10	-
26	345884.52	1327584.25	Аналитический	0.10	-
27	345883.95	1327590.22	Аналитический	0.10	-
28	345877.38	1327594.75	Аналитический	0.10	-
29	345869.56	1327597.42	Аналитический	0.10	-
30	345871.30	1327604.76	Аналитический	0.10	-
31	345873.48	1327606.76	Аналитический	0.10	-
32	345876.42	1327607.83	Аналитический	0.10	-
33	345877.53	1327610.78	Аналитический	0.10	-
34	345874.90	1327636.08	Аналитический	0.10	-

1	2	3	4	5	6
35	345900.38	1327633.38	Аналитический	0.10	-
36	345897.58	1327589.82	Аналитический	0.10	-
37	345896.17	1327568.16	Аналитический	0.10	-
38	345893.20	1327522.57	Аналитический	0.10	-
39	345889.36	1327459.60	Аналитический	0.10	-
40	345883.71	1327399.91	Аналитический	0.10	-
41	345876.79	1327369.96	Аналитический	0.10	-
42	345864.42	1327336.28	Аналитический	0.10	-
43	345846.52	1327213.82	Аналитический	0.10	-
44	345729.55	1327178.26	Аналитический	0.10	-
45	345673.55	1327153.26	Аналитический	0.10	-
46	345632.80	1327138.03	Аналитический	0.10	-
47	345614.61	1327129.89	Аналитический	0.10	-
48	345590.09	1327116.68	Аналитический	0.10	-
49	345559.61	1327103.67	Аналитический	0.10	-
50	345538.11	1327090.87	Аналитический	0.10	-
51	345522.66	1327074.47	Аналитический	0.10	-
52	345493.15	1327042.96	Аналитический	0.10	-
53	345379.03	1326900.18	Аналитический	0.10	-
54	345341.04	1326845.19	Аналитический	0.10	-
55	345313.95	1326797.24	Аналитический	0.10	-
56	345304.99	1326784.59	Аналитический	0.10	-
57	345301.69	1326777.64	Аналитический	0.10	-
58	345299.86	1326772.95	Аналитический	0.10	-
59	345300.08	1326769.45	Аналитический	0.10	-
60	345301.90	1326765.92	Аналитический	0.10	-
61	345482.89	1326549.41	Картометрический	1.00	-
62	345503.89	1326650.27	Аналитический	0.10	-
63	345531.94	1326672.39	Аналитический	0.10	-
64	345563.35	1326777.16	Аналитический	0.10	-
65	345597.53	1326814.18	Аналитический	0.10	-
66	345670.41	1326827.20	Аналитический	0.10	-
67	345802.27	1326905.86	Аналитический	0.10	-
68	345831.41	1326926.81	Аналитический	0.10	-
1	345953.86	1327014.87	Аналитический	0.10	-

3. Сведения о характерных точках части (частей) границы объекта

Обозначение характерных точек части границы	Координаты, м		Метод определения координат характерной точки	Средняя квадратическая погрешность положения характерной точки (Mt), м	Описание обозначения точки на местности (при наличии)
	X	Y			
1	2	3	4	5	6
Часть №					
-	-	-	-	-	-



План границ объекта



Масштаб 1:5000

Используемые условные знаки и обозначения:

— границы территориальной зоны

• 1 характерная точка границ территориальной зоны

Руководитель БУВО «Нормативно-проектный центр»  
Подпись Ю.В.Шалыгина Дата « » 2022г.  
Место для оттиска печати (при наличии) лица, составившего описание местоположения границ объекта

## ОПИСАНИЕ МЕСТОПОЛОЖЕНИЯ ГРАНИЦ

Зона улиц, дорог, инженерной и транспортной инфраструктуры  
хутора Артёмово - ИТ1/2

(наименование объекта, местоположение границ которого описано  
(далее объект))

### Раздел 1

Сведения об объекте		
№ п/п	Характеристики объекта	Описание характеристик
1	2	3
1	Местоположение объекта	Воронежская область, Россошанский муниципальный район, Лизиновское сельское поселение, хутор Артёмово
2	Площадь объекта $\pm$ величина погрешности определения площади ( $P \pm \Delta P$ )	-
3	Иные характеристики объекта	-

Раздел 2


Сведения о местоположении границ объекта					
1. Система координат: МСК - 36, зона 1					
2. Сведения о характерных точках границ объекта					
Обозначение характерных точек границ	Координаты, м		Метод определения координат характерной точки	Средняя квадратическая погрешность положения характерной точки (Mt), м	Описание обозначения точки на местности (при наличии)
	X	Y			
1	2	3	4	5	6
1	345896.17	1327568.16	Аналитический	0.10	-
2	345897.58	1327589.82	Аналитический	0.10	-
3	345900.38	1327633.38	Аналитический	0.10	-
4	345874.90	1327636.08	Аналитический	0.10	-
5	345877.53	1327610.78	Аналитический	0.10	-
6	345876.42	1327607.83	Аналитический	0.10	-
7	345873.48	1327606.76	Аналитический	0.10	-
8	345871.30	1327604.76	Аналитический	0.10	-
9	345869.56	1327597.42	Аналитический	0.10	-
10	345877.38	1327594.75	Аналитический	0.10	-
11	345883.95	1327590.22	Аналитический	0.10	-
12	345884.52	1327584.25	Аналитический	0.10	-
13	345882.87	1327570.93	Аналитический	0.10	-
1	345896.17	1327568.16	Аналитический	0.10	-
3. Сведения о характерных точках части (частей) границы объекта					
Обозначение характерных точек части границы	Координаты, м		Метод определения координат характерной точки	Средняя квадратическая погрешность положения характерной точки (Mt), м	Описание обозначения точки на местности (при наличии)
	X	Y			
1	2	3	4	5	6
Часть №					
-	-	-	-	-	-





Раздел 4

План границ объекта



Масштаб 1:1000

Используемые условные знаки и обозначения:

 границы территориальной зоны

 характерная точка границ территориальной зоны

Руководитель БУВО «Нормативно-проектный центр»

Подпись Ю.В. Шалыгина Дата « \_\_\_\_\_ » \_\_\_\_\_ 2022г.

Место для оттиска печати (при наличии) лица, составившего описание местоположения границ объекта

Приложение № 3  
к правилам землепользования и застройки  
Лизиновского сельского поселения  
Россошанского муниципального района  
Воронежской области

**СВЕДЕНИЯ О ГРАНИЦАХ ТЕРРИТОРИАЛЬНЫХ ЗОН,  
СОДЕРЖАЩИЕ ГРАФИЧЕСКОЕ ОПИСАНИЕ МЕСТОПОЛОЖЕНИЯ  
ГРАНИЦ ТЕРРИТОРИАЛЬНЫХ ЗОН, ПЕРЕЧЕНЬ КООРДИНАТ  
ХАРАКТЕРНЫХ ТОЧЕК ГРАНИЦ ТЕРРИТОРИАЛЬНЫХ ЗОН  
ХУТОРА ВЛАДИМИРОВКА**

## ОПИСАНИЕ МЕСТОПОЛОЖЕНИЯ ГРАНИЦ

Зона застройки индивидуальными жилыми домами хутора Владимировка - Ж1/3

(наименование объекта, местоположение границ которого описано  
(далее объект))


### Раздел 1

Сведения об объекте		
№ п/п	Характеристики объекта	Описание характеристик
1	2	3
1	Местоположение объекта	Воронежская область, Россошанский муниципальный район, Лизиновское сельское поселение, хутор Владимировка
2	Площадь объекта $\pm$ величина погрешности определения площади ( $P \pm \Delta P$ )	-
3	Иные характеристики объекта	-

Раздел 2



Сведения о местоположении границ объекта					
1. Система координат: МСК - 36, зона 1					
2. Сведения о характерных точках границ объекта					
Обозначение характерных точек границ	Координаты, м		Метод определения координат характерной точки	Средняя квадратическая погрешность положения характерной точки (Mt), м	Описание обозначения точки на местности (при наличии)
	X	Y			
1	2	3	4	5	6
1	330173.85	1320282.45	Картометрический	1.00	-
2	330202.05	1320316.42	Картометрический	1.00	-
3	330316.18	1320379.22	Картометрический	1.00	-
4	330238.43	1320472.44	Картометрический	1.00	-
5	330005.26	1320647.21	Картометрический	1.00	-
6	329883.30	1320703.90	Картометрический	1.00	-
7	329793.96	1320543.72	Картометрический	1.00	-
8	330006.63	1320409.28	Картометрический	1.00	-
9	330103.19	1320326.82	Картометрический	1.00	-
10	330152.62	1320287.52	Картометрический	1.00	-
1	330173.85	1320282.45	Картометрический	1.00	-
3. Сведения о характерных точках части (частей) границы объекта					
Обозначение характерных точек части границы	Координаты, м		Метод определения координат характерной точки	Средняя квадратическая погрешность положения характерной точки (Mt), м	Описание обозначения точки на местности (при наличии)
	X	Y			
1	2	3	4	5	6
Часть №					
-	-	-	-	-	-





Масштаб 1:2000

Используемые условные знаки и обозначения:

-  границы территориальной зоны
-  характерная точка границ территориальной зоны

Руководитель БУВО «Нормативно-проектный центр»

Подпись \_\_\_\_\_ Ю.В.Шалыгина Дата «\_\_» \_\_\_\_\_ 2022г.

Место для оттиска печати (при наличии) лица, составившего описание местоположения границ объекта

## ОПИСАНИЕ МЕСТОПОЛОЖЕНИЯ ГРАНИЦ

Зона сельскохозяйственного использования в границах населенного пункта  
хутора Владимировка - СХ1/3

(наименование объекта, местоположение границ которого описано  
(далее объект))

### Раздел 1

Сведения об объекте		
№ п/п	Характеристики объекта	Описание характеристик
1	2	3
1	Местоположение объекта	Воронежская область, Россошанский муниципальный район, Лизиновское сельское поселение, хутор Владимировка
2	Площадь объекта $\pm$ величина погрешности определения площади ( $P \pm \Delta P$ )	-
3	Иные характеристики объекта	-



Раздел 2

Сведения о местоположении границ объекта					
1. Система координат: МСК - 36, зона 1					
2. Сведения о характерных точках границ объекта					
Обозначение характерных точек границ	Координаты, м		Метод определения координат характерной точки	Средняя квадратическая погрешность положения характерной точки (Mt), м	Описание обозначения точки на местности (при наличии)
	X	Y			
1	2	3	4	5	6
1	330529.38	1320236.82	Картометрический	1.00	-
2	330549.98	1320268.87	Картометрический	1.00	-
3	330506.17	1320307.37	Картометрический	1.00	-
4	330437.76	1320347.53	Картометрический	1.00	-
5	330395.69	1320263.56	Картометрический	1.00	-
6	330359.90	1320243.86	Картометрический	1.00	-
7	330428.24	1320193.25	Картометрический	1.00	-
1	330529.38	1320236.82	Картометрический	1.00	-
8	330703.86	1320503.81	Картометрический	1.00	-
9	330731.45	1320564.56	Картометрический	1.00	-
10	330625.01	1320616.99	Картометрический	1.00	-
11	330648.02	1320674.19	Картометрический	1.00	-
12	330517.56	1320734.06	Картометрический	1.00	-
13	330464.81	1320619.79	Картометрический	1.00	-
8	330703.86	1320503.81	Картометрический	1.00	-
14	330119.84	1320060.22	Картометрический	1.00	-
15	330170.27	1320084.38	Картометрический	1.00	-
16	330234.99	1320190.22	Картометрический	1.00	-
17	330173.85	1320282.45	Картометрический	1.00	-
18	330152.62	1320287.52	Картометрический	1.00	-
19	330103.19	1320326.82	Картометрический	1.00	-
20	330006.63	1320409.28	Картометрический	1.00	-
21	329925.86	1320285.75	Картометрический	1.00	-
22	329969.05	1320253.16	Картометрический	1.00	-
23	329947.05	1320215.65	Картометрический	1.00	-
24	330046.75	1320159.93	Картометрический	1.00	-
25	330016.57	1320109.18	Картометрический	1.00	-
14	330119.84	1320060.22	Картометрический	1.00	-
26	330316.18	1320379.22	Картометрический	1.00	-
27	330361.71	1320430.16	Картометрический	1.00	-
28	330384.30	1320465.34	Картометрический	1.00	-

1	2	3	4	5	6
29	330390.00	1320499.12	Картометрический	1.00	-
30	330390.61	1320531.30	Картометрический	1.00	-
31	330378.99	1320631.45	Картометрический	1.00	-
32	330384.34	1320736.38	Картометрический	1.00	-
33	330369.69	1320785.42	Картометрический	1.00	-
34	330179.77	1320899.08	Картометрический	1.00	-
35	330082.64	1320847.60	Картометрический	1.00	-
36	330043.15	1320744.82	Картометрический	1.00	-
37	330021.27	1320729.88	Картометрический	1.00	-
38	329883.30	1320703.90	Картометрический	1.00	-
39	330005.26	1320647.21	Картометрический	1.00	-
40	330238.43	1320472.44	Картометрический	1.00	-
26	330316.18	1320379.22	Картометрический	1.00	-
3. Сведения о характерных точках части (частей) границы объекта					
Обозначение характерных точек части границы	Координаты, м		Метод определения координат характерной точки	Средняя квадратическая погрешность положения характерной точки (Mt), м	Описание обозначения точки на местности (при наличии)
	X	Y			
1	2	3	4	5	6
Часть №					
-	-	-	-	-	-





План границ объекта



Масштаб 1:5000

Используемые условные знаки и обозначения:

-  границы территориальной зоны
-  характерная точка границ территориальной зоны

Руководитель БУВО «Нормативно-проектный центр»  
Подпись Ю.В. Шалыгина Дата « \_\_\_\_ » \_\_\_\_ 2022г.  
Место для оттиска печати (при наличии) лица, составившего описание местоположения границ объекта

# ОПИСАНИЕ МЕСТОПОЛОЖЕНИЯ ГРАНИЦ

## Зона ритуальных объектов хутора Владимировка - СН1/3

(наименование объекта, местоположение границ которого описано  
(далее объект))

### Раздел 1

Сведения об объекте		
№ п/п	Характеристики объекта	Описание характеристик
1	2	3
1	Местоположение объекта	Воронежская область, Россошанский муниципальный район, Лизиновское сельское поселение, хутор Владимировка
2	Площадь объекта $\pm$ величина погрешности определения площади ( $P \pm \Delta P$ )	-
3	Иные характеристики объекта	-

Раздел 2

Сведения о местоположении границ объекта					
1. Система координат: МСК - 36, зона 1					
2. Сведения о характерных точках границ объекта					
Обозначение характерных точек границ	Координаты, м		Метод определения координат характерной точки	Средняя квадратическая погрешность положения характерной точки (Mt), м	Описание обозначения точки на местности (при наличии)
	X	Y			
1	2	3	4	5	6
1	330016.57	1320109.18	Картометрический	1.00	-
2	330046.75	1320159.93	Картометрический	1.00	-
3	329947.05	1320215.65	Картометрический	1.00	-
4	329913.27	1320158.06	Картометрический	1.00	-
1	330016.57	1320109.18	Картометрический	1.00	-
3. Сведения о характерных точках части (частей) границы объекта					
Обозначение характерных точек части границы	Координаты, м		Метод определения координат характерной точки	Средняя квадратическая погрешность положения характерной точки (Mt), м	Описание обозначения точки на местности (при наличии)
	X	Y			
1	2	3	4	5	6
Часть №					
-	-	-	-	-	-



Раздел 4

План границ объекта




Масштаб 1:1000

Используемые условные знаки и обозначения:



границы территориальной зоны



характерная точка границ территориальной зоны

Руководитель БУВО «Нормативно-проектный центр»

Подпись \_\_\_\_\_ Ю.В.Шалыгина Дата « \_\_\_\_ » \_\_\_\_\_ 2022г.

Место для оттиска печати (при наличии) лица, составившего описание местоположения границ объекта



Приложение № 4  
к правилам землепользования и застройки  
Лизиновского сельского поселения  
Россошанского муниципального района  
Воронежской области

**СВЕДЕНИЯ О ГРАНИЦАХ ТЕРРИТОРИАЛЬНЫХ ЗОН,  
СОДЕРЖАЩИЕ ГРАФИЧЕСКОЕ ОПИСАНИЕ МЕСТОПОЛОЖЕНИЯ  
ГРАНИЦ ТЕРРИТОРИАЛЬНЫХ ЗОН, ПЕРЕЧЕНЬ КООРДИНАТ  
ХАРАКТЕРНЫХ ТОЧЕК ГРАНИЦ ТЕРРИТОРИАЛЬНЫХ ЗОН  
СЕЛА ЕКАТЕРИНОВКА**

## ОПИСАНИЕ МЕСТОПОЛОЖЕНИЯ ГРАНИЦ

Зона застройки индивидуальными жилыми домами села Екатериновка - Ж1/4

(наименование объекта, местоположение границ которого описано  
(далее объект)

### Раздел 1

Сведения об объекте		
№ п/п	Характеристики объекта	Описание характеристик
1	2	3
1	Местоположение объекта	Воронежская область, Россошанский муниципальный район, Лизиновское сельское поселение, село Екатериновка
2	Площадь объекта $\pm$ величина погрешности определения площади ( $P \pm \Delta P$ )	-
3	Иные характеристики объекта	-

Раздел 2

Сведения о местоположении границ объекта					
1. Система координат: МСК - 36, зона 1					
2. Сведения о характерных точках границ объекта					
Обозначение характерных точек границ	Координаты, м		Метод определения координат характерной точки	Средняя квадратическая погрешность положения характерной точки (Mt), м	Описание обозначения точки на местности (при наличии)
	X	Y			
1	2	3	4	5	6
1	340254.08	1308125.76	Картометрический	1.00	-
2	340254.22	1308226.09	Картометрический	1.00	-
3	340244.37	1308241.44	Картометрический	1.00	-
4	340010.87	1308162.39	Картометрический	1.00	-
5	339949.59	1308100.44	Картометрический	1.00	-
6	339991.21	1308022.06	Картометрический	1.00	-
1	340254.08	1308125.76	Картометрический	1.00	-
7	339919.82	1308228.04	Картометрический	1.00	-
8	339934.29	1308280.24	Картометрический	1.00	-
9	340028.34	1308493.58	Картометрический	1.00	-
10	340004.81	1308660.00	Картометрический	1.00	-
11	339957.67	1308711.17	Картометрический	1.00	-
12	339946.23	1308759.38	Картометрический	1.00	-
13	339962.92	1308763.96	Картометрический	1.00	-
14	339961.85	1308783.36	Картометрический	1.00	-
15	339935.98	1308775.26	Картометрический	1.00	-
16	339897.61	1308888.67	Картометрический	1.00	-
17	339828.39	1308857.96	Картометрический	1.00	-
18	339815.46	1308833.99	Картометрический	1.00	-
19	339884.41	1308396.04	Картометрический	1.00	-
20	339828.93	1308373.15	Картометрический	1.00	-
21	339865.96	1308209.39	Картометрический	1.00	-
7	339919.82	1308228.04	Картометрический	1.00	-
22	339908.60	1309092.10	Картометрический	1.00	-
23	339959.40	1309215.33	Картометрический	1.00	-
24	340027.05	1309302.38	Картометрический	1.00	-
25	340095.04	1309742.75	Картометрический	1.00	-
26	340278.87	1310061.60	Картометрический	1.00	-
27	340480.99	1310403.89	Картометрический	1.00	-
28	340439.93	1310420.41	Картометрический	1.00	-
29	340453.93	1310441.69	Картометрический	1.00	-
30	340420.27	1310467.28	Картометрический	1.00	-

1	2	3	4	5	6
31	340333.00	1310494.75	Картометрический	1.00	-
32	340318.57	1310476.23	Аналитический	0.10	-
33	340174.62	1310239.35	Аналитический	0.10	-
34	340051.81	1310303.64	Аналитический	0.10	-
35	340040.99	1310297.66	Аналитический	0.10	-
36	340016.47	1310225.24	Аналитический	0.10	-
37	339978.55	1310231.74	Картометрический	1.00	-
38	339963.46	1310194.03	Картометрический	1.00	-
39	339934.22	1310213.18	Аналитический	0.10	-
40	339911.21	1310227.63	Аналитический	0.10	-
41	339846.75	1310242.79	Аналитический	0.10	-
42	339840.01	1310163.16	Аналитический	0.10	-
43	339968.17	1310120.70	Аналитический	0.10	-
44	339926.12	1309909.64	Аналитический	0.10	-
45	339946.86	1309762.24	Аналитический	0.10	-
46	339827.79	1309387.70	Аналитический	0.10	-
47	339789.02	1309278.62	Аналитический	0.10	-
48	339787.55	1309131.75	Аналитический	0.10	-
22	339908.60	1309092.10	Картометрический	1.00	-
49	340593.99	1310696.22	Картометрический	1.00	-
50	340631.39	1310779.71	Картометрический	1.00	-
51	340650.55	1310891.49	Картометрический	1.00	-
52	340701.95	1310966.22	Картометрический	1.00	-
53	340698.56	1311029.15	Картометрический	1.00	-
54	340689.61	1311071.94	Картометрический	1.00	-
55	340597.36	1311162.18	Картометрический	1.00	-
56	340552.15	1311159.78	Аналитический	0.10	-
57	340494.40	1310899.65	Аналитический	0.10	-
58	340477.80	1310738.36	Аналитический	0.10	-
59	340519.49	1310716.18	Картометрический	1.00	-
49	340593.99	1310696.22	Картометрический	1.00	-
60	341017.65	1310807.10	Картометрический	1.00	-
61	341053.13	1311011.68	Картометрический	1.00	-
62	341047.29	1311014.98	Картометрический	1.00	-
63	341069.65	1311120.02	Картометрический	1.00	-
64	341028.71	1311209.18	Картометрический	1.00	-
65	341034.79	1311270.84	Картометрический	1.00	-
66	341060.83	1311317.77	Картометрический	1.00	-
67	341108.08	1311468.46	Картометрический	1.00	-
68	341215.73	1311624.37	Картометрический	1.00	-
69	341242.39	1311676.63	Картометрический	1.00	-
70	341399.78	1311943.44	Аналитический	0.10	-
71	341503.02	1312130.99	Картометрический	1.00	-
72	341521.39	1312122.09	Картометрический	1.00	-
73	341559.39	1312199.52	Картометрический	1.00	-
74	341629.61	1312308.76	Картометрический	1.00	-

1	2	3	4	5	6
75	341647.65	1312383.10	Картометрический	1.00	-
76	341663.41	1312445.41	Картометрический	1.00	-
77	341714.95	1312426.77	Картометрический	1.00	-
78	341736.67	1312390.44	Картометрический	1.00	-
79	341737.90	1312388.38	Картометрический	1.00	-
80	341793.47	1312369.36	Картометрический	1.00	-
81	341809.26	1312433.40	Картометрический	1.00	-
82	341833.43	1312530.74	Картометрический	1.00	-
83	341773.74	1312661.20	Картометрический	1.00	-
84	341705.26	1312693.38	Картометрический	1.00	-
85	341702.72	1312685.34	Картометрический	1.00	-
86	341685.17	1312685.59	Картометрический	1.00	-
87	341684.14	1312690.76	Аналитический	0.10	-
88	341675.92	1312694.69	Аналитический	0.10	-
89	341667.61	1312695.01	Аналитический	0.10	-
90	341648.32	1312693.03	Аналитический	0.10	-
91	341630.96	1312695.64	Аналитический	0.10	-
92	341602.64	1312701.43	Аналитический	0.10	-
93	341586.72	1312706.22	Аналитический	0.10	-
94	341579.48	1312703.86	Аналитический	0.10	-
95	341464.06	1312412.98	Картометрический	1.00	-
96	341449.75	1312336.02	Картометрический	1.00	-
97	341326.44	1312137.62	Картометрический	1.00	-
98	341303.57	1312120.88	Картометрический	1.00	-
99	341257.80	1312112.56	Картометрический	1.00	-
100	341256.29	1312114.39	Картометрический	1.00	-
101	341215.08	1312020.33	Картометрический	1.00	-
102	341073.27	1311705.39	Картометрический	1.00	-
103	341049.37	1311652.30	Картометрический	1.00	-
104	341092.81	1311630.29	Картометрический	1.00	-
105	341059.14	1311529.56	Картометрический	1.00	-
106	340984.74	1311512.59	Картометрический	1.00	-
107	340951.95	1311439.98	Картометрический	1.00	-
108	340922.09	1311320.20	Картометрический	1.00	-
109	340889.59	1311289.44	Картометрический	1.00	-
110	340829.96	1311259.42	Картометрический	1.00	-
111	340812.92	1311202.54	Картометрический	1.00	-
112	340824.00	1311148.39	Картометрический	1.00	-
113	340910.47	1311117.73	Картометрический	1.00	-
114	341002.72	1311096.86	Картометрический	1.00	-
115	340986.04	1311013.18	Картометрический	1.00	-
116	340964.22	1310858.67	Картометрический	1.00	-
117	340955.37	1310814.59	Картометрический	1.00	-
60	341017.65	1310807.10	Картометрический	1.00	-
118	341747.09	1312450.67	Картометрический	1.00	-
119	341769.94	1312570.28	Картометрический	1.00	-
120	341696.88	1312593.46	Картометрический	1.00	-

1	2	3	4	5	6
121	341676.01	1312505.66	Картометрический	1.00	-
122	341683.88	1312496.35	Картометрический	1.00	-
123	341712.17	1312488.44	Картометрический	1.00	-
124	341705.94	1312458.56	Картометрический	1.00	-
118	341747.09	1312450.67	Картометрический	1.00	-
125	341692.86	1312715.45	Аналитический	0.10	-
126	341705.65	1312726.32	Аналитический	0.10	-
127	341715.54	1312741.58	Аналитический	0.10	-
128	341723.75	1312757.34	Аналитический	0.10	-
129	341733.47	1312784.29	Аналитический	0.10	-
130	341747.04	1312831.01	Аналитический	0.10	-
131	341760.87	1312886.24	Аналитический	0.10	-
132	341783.78	1312977.73	Аналитический	0.10	-
133	341808.54	1313076.60	Аналитический	0.10	-
134	341821.24	1313125.55	Аналитический	0.10	-
135	341846.85	1313224.27	Аналитический	0.10	-
136	341857.78	1313266.42	Аналитический	0.10	-
137	341871.02	1313312.42	Аналитический	0.10	-
138	341912.15	1313470.70	Картометрический	1.00	-
139	341905.68	1313508.14	Картометрический	1.00	-
140	341948.78	1313685.90	Картометрический	1.00	-
141	341956.59	1313800.37	Картометрический	1.00	-
142	341861.32	1313835.24	Картометрический	1.00	-
143	341850.70	1313798.54	Картометрический	1.00	-
144	341847.77	1313691.29	Картометрический	1.00	-
145	341835.65	1313636.07	Картометрический	1.00	-
146	341780.58	1313476.58	Картометрический	1.00	-
147	341750.66	1313391.24	Картометрический	1.00	-
148	341741.76	1313356.06	Картометрический	1.00	-
149	341729.53	1313342.56	Картометрический	1.00	-
150	341701.44	1313309.50	Картометрический	1.00	-
151	341674.80	1313158.70	Картометрический	1.00	-
152	341642.57	1313124.38	Картометрический	1.00	-
153	341615.83	1313079.42	Картометрический	1.00	-
154	341607.67	1313062.00	Картометрический	1.00	-
155	341586.78	1312999.17	Картометрический	1.00	-
156	341579.54	1312979.54	Картометрический	1.00	-
157	341574.67	1312963.44	Картометрический	1.00	-
158	341567.44	1312934.18	Картометрический	1.00	-
159	341548.51	1312824.57	Картометрический	1.00	-
160	341545.08	1312802.96	Картометрический	1.00	-
161	341543.71	1312771.06	Картометрический	1.00	-
162	341560.85	1312751.08	Картометрический	1.00	-
163	341568.16	1312742.55	Картометрический	1.00	-
164	341580.98	1312733.04	Картометрический	1.00	-
165	341594.75	1312727.14	Картометрический	1.00	-
166	341612.34	1312720.42	Картометрический	1.00	-

1	2	3	4	5	6
167	341629.18	1312717.85	Картометрический	1.00	-
168	341656.69	1312713.44	Картометрический	1.00	-
169	341679.55	1312713.68	Картометрический	1.00	-
125	341692.86	1312715.45	Картометрический	1.00	-
170	342173.54	1314316.15	Картометрический	1.00	-
171	342158.92	1314755.10	Картометрический	1.00	-
172	342018.50	1314752.41	Картометрический	1.00	-
173	342013.50	1314722.33	Картометрический	1.00	-
174	342030.22	1314718.65	Картометрический	1.00	-
175	342000.40	1314626.60	Картометрический	1.00	-
176	341973.43	1314626.36	Картометрический	1.00	-
177	341976.61	1314527.59	Картометрический	1.00	-
178	341999.17	1314407.06	Картометрический	1.00	-
179	342005.46	1314322.89	Картометрический	1.00	-
170	342173.54	1314316.15	Картометрический	1.00	-
180	340664.92	1311356.91	Картометрический	1.00	-
181	340684.22	1311526.46	Картометрический	1.00	-
182	340688.67	1311538.64	Картометрический	1.00	-
183	340727.78	1311656.96	Картометрический	1.00	-
184	340854.47	1311825.55	Картометрический	1.00	-
185	340892.96	1311853.04	Картометрический	1.00	-
186	340946.12	1311870.38	Картометрический	1.00	-
187	341008.04	1311970.70	Картометрический	1.00	-
188	341064.40	1312087.42	Картометрический	1.00	-
189	341135.37	1312080.61	Картометрический	1.00	-
190	341140.42	1312103.55	Картометрический	1.00	-
191	341105.74	1312205.20	Картометрический	1.00	-
192	341148.55	1312323.45	Картометрический	1.00	-
193	341161.60	1312362.03	Картометрический	1.00	-
194	341160.89	1312388.68	Картометрический	1.00	-
195	341188.03	1312446.12	Картометрический	1.00	-
196	341214.45	1312498.27	Картометрический	1.00	-
197	341249.57	1312556.12	Картометрический	1.00	-
198	341241.23	1312595.84	Картометрический	1.00	-
199	341252.62	1312610.93	Картометрический	1.00	-
200	341341.68	1312643.30	Картометрический	1.00	-
201	341409.88	1312816.15	Аналитический	0.10	-
202	341412.66	1312823.82	Аналитический	0.10	-
203	341401.04	1312826.62	Аналитический	0.10	-
204	341366.31	1312833.82	Аналитический	0.10	-
205	341320.04	1312844.45	Аналитический	0.10	-
206	341288.56	1312851.54	Аналитический	0.10	-
207	341270.52	1312853.44	Аналитический	0.10	-
208	341266.34	1312851.44	Аналитический	0.10	-
209	341261.71	1312847.62	Аналитический	0.10	-
210	341259.38	1312843.61	Аналитический	0.10	-

1	2	3	4	5	6
211	341234.12	1312800.08	Аналитический	0.10	-
212	341172.40	1312670.84	Аналитический	0.10	-
213	341078.10	1312494.26	Аналитический	0.10	-
214	340922.81	1312197.64	Аналитический	0.10	-
215	340826.01	1312013.88	Аналитический	0.10	-
216	340756.45	1311944.18	Аналитический	0.10	-
217	340662.01	1311781.98	Аналитический	0.10	-
218	340629.47	1311708.46	Аналитический	0.10	-
219	340576.84	1311589.53	Аналитический	0.10	-
220	340576.22	1311359.47	Картометрический	1.00	-
180	340664.92	1311356.91	Картометрический	1.00	-
221	341418.44	1312845.15	Аналитический	0.10	-
222	341427.87	1312879.49	Картометрический	1.00	-
223	341406.86	1312940.10	Картометрический	1.00	-
224	341424.02	1313076.26	Картометрический	1.00	-
225	341401.30	1313125.30	Аналитический	0.10	-
226	341409.24	1313167.86	Аналитический	0.10	-
227	341457.05	1313242.64	Картометрический	1.00	-
228	341459.50	1313253.26	Картометрический	1.00	-
229	341424.24	1313258.32	Картометрический	1.00	-
230	341409.29	1313434.34	Картометрический	1.00	-
231	341449.30	1313442.53	Картометрический	1.00	-
232	341448.80	1313482.24	Картометрический	1.00	-
233	341504.12	1313522.40	Картометрический	1.00	-
234	341516.18	1313549.78	Картометрический	1.00	-
235	341534.12	1313590.50	Картометрический	1.00	-
236	341626.95	1313643.75	Картометрический	1.00	-
237	341665.97	1313746.77	Картометрический	1.00	-
238	341720.91	1313820.30	Картометрический	1.00	-
239	341727.92	1313883.33	Картометрический	1.00	-
240	341710.71	1313914.50	Картометрический	1.00	-
241	341645.56	1313982.18	Картометрический	1.00	-
242	341605.48	1314069.99	Картометрический	1.00	-
243	341594.59	1314126.27	Картометрический	1.00	-
244	341563.62	1314154.55	Картометрический	1.00	-
245	341562.27	1314305.38	Картометрический	1.00	-
246	341544.09	1314394.94	Картометрический	1.00	-
247	341695.60	1314388.88	Картометрический	1.00	-
248	341723.20	1314397.63	Картометрический	1.00	-
249	341733.98	1314468.34	Картометрический	1.00	-
250	341662.74	1314591.96	Картометрический	1.00	-
251	341630.95	1314821.17	Картометрический	1.00	-
252	341648.46	1315037.99	Картометрический	1.00	-
253	341624.89	1315117.45	Картометрический	1.00	-
254	341486.86	1315139.67	Картометрический	1.00	-
255	341471.24	1314998.13	Картометрический	1.00	-
256	341462.89	1314954.23	Картометрический	1.00	-



1	2	3	4	5	6
257	341472.04	1314911.13	Картометрический	1.00	-
258	341464.50	1314835.72	Картометрический	1.00	-
259	341459.12	1314687.58	Картометрический	1.00	-
260	341465.85	1314588.46	Картометрический	1.00	-
261	341483.09	1314431.98	Картометрический	1.00	-
262	341489.55	1314322.22	Картометрический	1.00	-
263	341495.61	1314177.45	Картометрический	1.00	-
264	341500.86	1314129.24	Картометрический	1.00	-
265	341530.22	1314032.27	Картометрический	1.00	-
266	341529.68	1313971.67	Картометрический	1.00	-
267	341492.24	1313921.57	Картометрический	1.00	-
268	341448.56	1313856.42	Аналитический	0.10	-
269	341368.35	1313810.07	Картометрический	1.00	-
270	341332.26	1313781.25	Картометрический	1.00	-
271	341331.18	1313723.07	Картометрический	1.00	-
272	341315.02	1313659.77	Картометрический	1.00	-
273	341306.67	1313595.94	Картометрический	1.00	-
274	341295.89	1313485.24	Картометрический	1.00	-
275	341297.93	1313374.09	Аналитический	0.10	-
276	341297.94	1313365.88	Аналитический	0.10	-
277	341296.46	1313259.38	Аналитический	0.10	-
278	341293.75	1313215.89	Аналитический	0.10	-
279	341288.52	1313135.72	Аналитический	0.10	-
280	341287.60	1313100.39	Аналитический	0.10	-
281	341286.58	1313050.16	Аналитический	0.10	-
282	341284.69	1313032.22	Аналитический	0.10	-
283	341281.08	1313009.78	Аналитический	0.10	-
284	341273.39	1312966.03	Аналитический	0.10	-
285	341266.13	1312936.75	Аналитический	0.10	-
286	341260.83	1312908.35	Аналитический	0.10	-
287	341260.91	1312873.93	Аналитический	0.10	-
288	341271.00	1312877.09	Аналитический	0.10	-
289	341278.62	1312875.31	Аналитический	0.10	-
290	341304.71	1312867.10	Аналитический	0.10	-
291	341317.09	1312863.96	Аналитический	0.10	-
292	341359.21	1312856.71	Аналитический	0.10	-
293	341414.53	1312846.23	Аналитический	0.10	-
221	341418.44	1312845.15	Аналитический	0.10	-

3. Сведения о характерных точках части (частей) границы объекта

Обозначение характерных точек части границы	Координаты, м		Метод определения координат характерной точки	Средняя квадратическая погрешность положения характерной точки (Mt), м	Описание обозначения точки на местности (при наличии)
	X	Y			
1	2	3	4	5	6
Часть №					
-	-	-	-	-	-





Масштаб 1:10000

Исключительно условные знаки и обозначения:  
— граница территориальной зоны  
— граница зоны границ территориальной зоны



Руководитель ЮВНО «Нормативно-сметный центр»  
Полное наименование Ю.В. Шаляпина, Дата «...» ж... 2022 г.  
Место для отписки печати (при наличии) или оставшегося свободного пространства границ общества

# ОПИСАНИЕ МЕСТОПОЛОЖЕНИЯ ГРАНИЦ

Общественно-деловая зона села Екатериновка - ОД/4

(наименование объекта, местоположение границ которого описано  
(далее объект))

## Раздел 1

Сведения об объекте		
№ п/п	Характеристики объекта	Описание характеристик
1	2	3
1	Местоположение объекта	Воронежская область, Россошанский муниципальный район, Лизиновское сельское поселение, село Екатериновка
2	Площадь объекта $\pm$ величина погрешности определения площади ( $P \pm \Delta P$ )	-
3	Иные характеристики объекта	-

Раздел 2

Сведения о местоположении границ объекта					
1. Система координат: МСК - 36, зона 1					
2. Сведения о характерных точках границ объекта					
Обозначение характерных точек границ	Координаты, м		Метод определения координат характерной точки	Средняя квадратическая погрешность положения характерной точки (Mt), м	Описание обозначения точки на местности (при наличии)
	X	Y			
1	2	3	4	5	6
1	341637.43	1312085.14	Картометрический	1.00	-
2	341649.42	1312125.55	Картометрический	1.00	-
3	341585.69	1312156.51	Картометрический	1.00	-
4	341568.46	1312118.12	Картометрический	1.00	-
1	341637.43	1312085.14	Картометрический	1.00	-
5	341747.09	1312450.67	Картометрический	1.00	-
6	341769.94	1312570.28	Картометрический	1.00	-
7	341696.88	1312593.46	Картометрический	1.00	-
8	341676.01	1312505.66	Картометрический	1.00	-
9	341683.88	1312496.35	Картометрический	1.00	-
10	341712.17	1312488.44	Картометрический	1.00	-
11	341705.94	1312458.56	Картометрический	1.00	-
5	341747.09	1312450.67	Картометрический	1.00	-
3. Сведения о характерных точках части (частей) границы объекта					
Обозначение характерных точек части границы	Координаты, м		Метод определения координат характерной точки	Средняя квадратическая погрешность положения характерной точки (Mt), м	Описание обозначения точки на местности (при наличии)
	X	Y			
1	2	3	4	5	6
1	341637.43	1312085.14	Картометрический	1.00	-
2	341649.42	1312125.55	Картометрический	1.00	-
3	341585.69	1312156.51	Картометрический	1.00	-
4	341568.46	1312118.12	Картометрический	1.00	-
5	341637.43	1312085.14	Картометрический	1.00	-
6	341747.09	1312450.67	Картометрический	1.00	-
7	341769.94	1312570.28	Картометрический	1.00	-
8	341696.88	1312593.46	Картометрический	1.00	-
9	341676.01	1312505.66	Картометрический	1.00	-
10	341683.88	1312496.35	Картометрический	1.00	-
11	341712.17	1312488.44	Картометрический	1.00	-
12	341705.94	1312458.56	Картометрический	1.00	-
13	341747.09	1312450.67	Картометрический	1.00	-
Часть №					
-	-	-	-	-	-




Раздел 4

План границ объекта



Масштаб 1:2000

Используемые условные знаки и обозначения:



границы территориальной зоны



характерная точка границ территориальной зоны

Руководитель БУВО «Нормативно-проектный центр»

Подпись \_\_\_\_\_ Ю.В.Шалыгина Дата « \_\_\_\_ » \_\_\_\_\_ 2022г.

Место для оттиска печати (при наличии) лица, составившего описание местоположения границ объекта

## ОПИСАНИЕ МЕСТОПОЛОЖЕНИЯ ГРАНИЦ

Зона улиц, дорог, инженерной и транспортной инфраструктуры  
села Екатериновка - ИТ1/4

(наименование объекта, местоположение границ которого описано  
(далее объект))

### Раздел 1

Сведения об объекте		
№ п/п	Характеристики объекта	Описание характеристик
1	2	3
1	Местоположение объекта	Воронежская область, Россошанский муниципальный район, Лизиновское сельское поселение, село Екатериновка
2	Площадь объекта $\pm$ величина погрешности определения площади ( $P \pm \Delta P$ )	-
3	Иные характеристики объекта	-



Раздел 2

Сведения о местоположении границ объекта					
1. Система координат: МСК - 36, зона 1					
2. Сведения о характерных точках границ объекта					
Обозначение характерных точек границ	Координаты, м		Метод определения координат характерной точки	Средняя квадратическая погрешность положения характерной точки (Mt), м	Описание обозначения точки на местности (при наличии)
	X	Y			
1	2	3	4	5	6
1	341848.06	1312671.67	Картометрический	1.00	-
2	341848.89	1312675.59	Картометрический	1.00	-
3	341829.25	1312680.87	Картометрический	1.00	-
4	341755.25	1312683.31	Аналитический	0.10	-
5	341758.41	1312700.23	Аналитический	0.10	-
6	341758.22	1312707.88	Аналитический	0.10	-
7	341756.73	1312715.90	Аналитический	0.10	-
8	341755.59	1312719.17	Аналитический	0.10	-
9	341750.51	1312723.90	Аналитический	0.10	-
10	341744.11	1312726.50	Аналитический	0.10	-
11	341734.08	1312727.63	Аналитический	0.10	-
12	341743.13	1312741.20	Аналитический	0.10	-
13	341746.47	1312752.58	Аналитический	0.10	-
14	341752.15	1312776.09	Аналитический	0.10	-
15	341766.56	1312825.71	Аналитический	0.10	-
16	341801.22	1312958.67	Картометрический	1.00	-
17	341805.01	1312973.19	Аналитический	0.10	-
18	341830.59	1313071.30	Аналитический	0.10	-
19	341843.36	1313122.89	Аналитический	0.10	-
20	341866.85	1313217.79	Аналитический	0.10	-
21	341878.33	1313264.16	Аналитический	0.10	-
22	341889.94	1313303.23	Аналитический	0.10	-
23	341871.02	1313312.42	Аналитический	0.10	-
24	341857.78	1313266.42	Аналитический	0.10	-
25	341846.85	1313224.27	Аналитический	0.10	-
26	341821.24	1313125.55	Аналитический	0.10	-
27	341808.54	1313076.60	Аналитический	0.10	-
28	341783.78	1312977.73	Аналитический	0.10	-
29	341760.87	1312886.24	Аналитический	0.10	-
30	341747.04	1312831.01	Аналитический	0.10	-
31	341733.47	1312784.29	Аналитический	0.10	-
32	341723.75	1312757.34	Аналитический	0.10	-
33	341715.54	1312741.58	Аналитический	0.10	-
34	341705.65	1312726.32	Аналитический	0.10	-

1	2	3	4	5	6
35	341692.86	1312715.45	Аналитический	0.10	-
36	341679.55	1312713.68	Аналитический	0.10	-
37	341656.69	1312713.44	Аналитический	0.10	-
38	341629.18	1312717.85	Аналитический	0.10	-
39	341612.34	1312720.42	Аналитический	0.10	-
40	341594.75	1312727.14	Аналитический	0.10	-
41	341580.98	1312733.04	Аналитический	0.10	-
42	341568.16	1312742.55	Аналитический	0.10	-
43	341560.85	1312751.08	Аналитический	0.10	-
44	341543.71	1312771.06	Аналитический	0.10	-
45	341542.81	1312739.60	Аналитический	0.10	-
46	341550.01	1312730.65	Аналитический	0.10	-
47	341556.26	1312725.16	Аналитический	0.10	-
48	341569.27	1312713.73	Аналитический	0.10	-
49	341586.72	1312706.22	Аналитический	0.10	-
50	341602.64	1312701.43	Аналитический	0.10	-
51	341630.96	1312695.64	Аналитический	0.10	-
52	341648.32	1312693.03	Аналитический	0.10	-
53	341667.61	1312695.01	Аналитический	0.10	-
54	341675.92	1312694.69	Аналитический	0.10	-
55	341684.14	1312690.76	Аналитический	0.10	-
56	341685.17	1312685.59	Аналитический	0.10	-
57	341702.72	1312685.34	Аналитический	0.10	-
58	341705.26	1312693.38	Картометрический	1.00	-
59	341705.27	1312693.38	Картометрический	1.00	-
60	341722.25	1312685.40	Картометрический	1.00	-
61	341730.19	1312681.67	Картометрический	1.00	-
62	341737.36	1312681.27	Картометрический	1.00	-
63	341749.23	1312679.51	Картометрический	1.00	-
64	341828.66	1312676.89	Картометрический	1.00	-
1	341848.06	1312671.67	Картометрический	1.00	-
65	341412.66	1312823.82	Аналитический	0.10	-
66	341418.44	1312845.15	Аналитический	0.10	-
67	341414.53	1312846.23	Аналитический	0.10	-
68	341359.21	1312856.71	Аналитический	0.10	-
69	341317.09	1312863.96	Аналитический	0.10	-
70	341304.71	1312867.10	Аналитический	0.10	-
71	341278.62	1312875.31	Аналитический	0.10	-
72	341271.00	1312877.09	Аналитический	0.10	-
73	341260.91	1312873.93	Аналитический	0.10	-
74	341259.38	1312843.61	Аналитический	0.10	-
75	341261.71	1312847.62	Аналитический	0.10	-
76	341266.34	1312851.44	Аналитический	0.10	-
77	341270.52	1312853.44	Аналитический	0.10	-
78	341288.56	1312851.54	Аналитический	0.10	-
79	341320.04	1312844.45	Аналитический	0.10	-
80	341366.31	1312833.82	Аналитический	0.10	-

1	2	3	4	5	6
81	341401.04	1312826.62	Аналитический	0.10	-
65	341412.66	1312823.82	Аналитический	0.10	-
3. Сведения о характерных точках части (частей) границы объекта					
Обозначение характерных точек части границы	Координаты, м		Метод определения координат характерной точки	Средняя квадратическая погрешность положения характерной точки (Mt), м	Описание обозначения точки на местности (при наличии)
	X	Y			
1	2	3	4	5	6
Часть №					
-	-	-	-	-	-



Раздел 4

План границ объекта




Масштаб 1:5000

Используемые условные знаки и обозначения:



границы территориальной зоны



характерная точка границ территориальной зоны

Руководитель БУВО «Нормативно-проектный центр»

Подпись \_\_\_\_\_ Ю.В.Шалыгина Дата « \_\_\_\_ » \_\_\_\_\_ 2022г.

Место для оттиска печати (при наличии) лица, составившего описание местоположения границ объекта

## ОПИСАНИЕ МЕСТОПОЛОЖЕНИЯ ГРАНИЦ

Зона сельскохозяйственного использования в границах населенного пункта  
села Екатериновка - СХ1/4

(наименование объекта, местоположение границ которого описано  
(далее объект))

### Раздел 1

Сведения об объекте		
№ п/п	Характеристики объекта	Описание характеристик
1	2	3
1	Местоположение объекта	Воронежская область, Россошанский муниципальный район, Лизиновское сельское поселение, село Екатериновка
2	Площадь объекта $\pm$ величина погрешности определения площади ( $P \pm \text{Дельта } P$ )	-
3	Иные характеристики объекта	-

Раздел 2

Сведения о местоположении границ объекта					
1. Система координат: МСК - 36, зона 1					
2. Сведения о характерных точках границ объекта					
Обозначение характерных точек границ	Координаты, м		Метод определения координат характерной точки	Средняя квадратическая погрешность положения характерной точки (Mt), м	Описание обозначения точки на местности (при наличии)
	X	Y			
1	2	3	4	5	6
1	341824.58	1312356.98	Картометрический	1.00	-
2	341854.29	1312420.48	Картометрический	1.00	-
3	341809.35	1312433.35	Картометрический	1.00	-
4	341793.48	1312369.35	Картометрический	1.00	-
1	341824.58	1312356.98	Картометрический	1.00	-
3. Сведения о характерных точках части (частей) границы объекта					
Обозначение характерных точек части границы	Координаты, м		Метод определения координат характерной точки	Средняя квадратическая погрешность положения характерной точки (Mt), м	Описание обозначения точки на местности (при наличии)
	X	Y			
1	2	3	4	5	6
Часть №					
-	-	-	-	-	-





Раздел 4

План границ объекта




Масштаб 1:1000

Используемые условные знаки и обозначения:



границы территориальной зоны



• 1

характерная точка границ территориальной зоны

Руководитель БУВО «Нормативно-проектный центр»

Подпись \_\_\_\_\_ Ю.В.Шальгина Дата « \_\_\_\_ » \_\_\_\_\_ 2022г.

Место для оттиска печати (при наличии) лица, составившего описание местоположения границ объекта

## ОПИСАНИЕ МЕСТОПОЛОЖЕНИЯ ГРАНИЦ

Зона сельскохозяйственного производства села Екатериновка - СХ2/4

(наименование объекта, местоположение границ которого описано  
(далее объект)

### Раздел 1

Сведения об объекте		
№ п/п	Характеристики объекта	Описание характеристик
1	2	3
1	Местоположение объекта	Воронежская область, Россошанский муниципальный район, Лизиновское сельское поселение, село Екатериновка
2	Площадь объекта $\pm$ величина погрешности определения площади ( $P \pm \Delta P$ )	-
3	Иные характеристики объекта	-

Раздел 2

Сведения о местоположении границ объекта					
1. Система координат: МСК - 36, зона 1					
2. Сведения о характерных точках границ объекта					
Обозначение характерных точек границ	Координаты, м		Метод определения координат характерной точки	Средняя квадратическая погрешность положения характерной точки (Mt), м	Описание обозначения точки на местности (при наличии)
	X	Y			
1	2	3	4	5	6
1	341771.28	1312112.91	Картометрический	1.00	-
2	341787.27	1312160.49	Аналитический	0.10	-
3	341792.92	1312174.02	Картометрический	1.00	-
4	341806.60	1312207.91	Картометрический	1.00	-
5	341816.15	1312233.23	Картометрический	1.00	-
6	341767.29	1312255.70	Картометрический	1.00	-
7	341767.97	1312258.06	Картометрический	1.00	-
8	341722.18	1312278.15	Картометрический	1.00	-
9	341683.98	1312289.85	Картометрический	1.00	-
10	341629.61	1312308.76	Картометрический	1.00	-
11	341559.39	1312199.52	Картометрический	1.00	-
12	341598.32	1312183.61	Картометрический	1.00	-
1	341771.28	1312112.91	Картометрический	1.00	-
3. Сведения о характерных точках части (частей) границы объекта					
Обозначение характерных точек части границы	Координаты, м		Метод определения координат характерной точки	Средняя квадратическая погрешность положения характерной точки (Mt), м	Описание обозначения точки на местности (при наличии)
	X	Y			
1	2	3	4	5	6
Часть №					
-	-	-	-	-	-



План границ объекта




Масштаб 1:2000

Используемые условные знаки и обозначения:



границы территориальной зоны



• 1

характерная точка границ территориальной зоны

Руководитель БУВО «Нормативно-проектный центр»

Подпись \_\_\_\_\_ Ю.В.Шальгина Дата « \_\_\_\_ » \_\_\_\_\_ 2022г.

Место для оттиска печати (при наличии) лица, составившего описание местоположения границ объекта

# ОПИСАНИЕ МЕСТОПОЛОЖЕНИЯ ГРАНИЦ

Зона ритуальных объектов села Екатериновка - СН1/4

(наименование объекта, местоположение границ которого описано  
(далее объект)

## Раздел 1

Сведения об объекте		
№ п/п	Характеристики объекта	Описание характеристик
1	2	3
1	Местоположение объекта	Воронежская область, Россошанский муниципальный район, Лизиновское сельское поселение, село Екатериновка
2	Площадь объекта $\pm$ величина погрешности определения площади ( $P \pm \Delta P$ )	-
3	Иные характеристики объекта	-

Раздел 2

Сведения о местоположении границ объекта					
1. Система координат: МСК - 36, зона 1					
2. Сведения о характерных точках границ объекта					
Обозначение характерных точек границ	Координаты, м		Метод определения координат характерной точки	Средняя квадратическая погрешность положения характерной точки (Mt), м	Описание обозначения точки на местности (при наличии)
	X	Y			
1	2	3	4	5	6
1	341957.19	1312591.99	Картометрический	1.00	-
2	341971.70	1312671.78	Картометрический	1.00	-
3	341852.64	1312693.40	Картометрический	1.00	-
4	341848.89	1312675.59	Картометрический	1.00	-
5	341848.06	1312671.67	Картометрический	1.00	-
6	341837.59	1312621.97	Картометрический	1.00	-
7	341891.77	1312608.39	Картометрический	1.00	-
1	341957.19	1312591.99	Картометрический	1.00	-
3. Сведения о характерных точках части (частей) границы объекта					
Обозначение характерных точек части границы	Координаты, м		Метод определения координат характерной точки	Средняя квадратическая погрешность положения характерной точки (Mt), м	Описание обозначения точки на местности (при наличии)
	X	Y			
1	2	3	4	5	6
1	341957.19	1312591.99	Картометрический	1.00	-
Часть №					
-	-	-	-	-	-





Раздел 4

План границ объекта

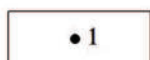


Масштаб 1:1000

Используемые условные знаки и обозначения:



границы территориальной зоны



характерная точка границ территориальной зоны

Руководитель БУВО «Нормативно-проектный центр»

Подпись \_\_\_\_\_ Ю.В.Шалыгина Дата « \_\_\_\_ » \_\_\_\_\_ 2022г.

Место для оттиска печати (при наличии) лица, составившего описание местоположения границ объекта

Приложение № 5  
к правилам землепользования и застройки  
Лизиновского сельского поселения  
Россошанского муниципального района  
Воронежской области

**СВЕДЕНИЯ О ГРАНИЦАХ ТЕРРИТОРИАЛЬНЫХ ЗОН,  
СОДЕРЖАЩИЕ ГРАФИЧЕСКОЕ ОПИСАНИЕ МЕСТОПОЛОЖЕНИЯ  
ГРАНИЦ ТЕРРИТОРИАЛЬНЫХ ЗОН, ПЕРЕЧЕНЬ КООРДИНАТ  
ХАРАКТЕРНЫХ ТОЧЕК ГРАНИЦ ТЕРРИТОРИАЛЬНЫХ ЗОН  
ХУТОРА КОПАНИ**

# ОПИСАНИЕ МЕСТОПОЛОЖЕНИЯ ГРАНИЦ

Зона застройки индивидуальными жилыми домами хутора Копани - Ж1/5

(наименование объекта, местоположение границ которого описано  
(далее объект))

## Раздел 1

Сведения об объекте		
№ п/п	Характеристики объекта	Описание характеристик
1	2	3
1	Местоположение объекта	Воронежская область, Россошанский муниципальный район, Лизиновское сельское поселение, хутор Копани
2	Площадь объекта $\pm$ величина погрешности определения площади ( $P \pm \Delta P$ )	-
3	Иные характеристики объекта	-

Раздел 2

Сведения о местоположении границ объекта					
1. Система координат: МСК - 36, зона 1					
2. Сведения о характерных точках границ объекта					
Обозначение характерных точек границ	Координаты, м		Метод определения координат характерной точки	Средняя квадратическая погрешность положения характерной точки (Mt), м	Описание обозначения точки на местности (при наличии)
	X	Y			
1	2	3	4	5	6
1	334082.99	1318449.77	Аналитический	2.50	-
2	334213.48	1318662.58	Аналитический	2.50	-
3	334268.64	1318634.84	Аналитический	2.50	-
4	334317.77	1318729.70	Аналитический	2.50	-
5	334344.52	1318723.99	Аналитический	2.50	-
6	334421.27	1318857.80	Аналитический	2.50	-
7	334292.79	1318933.60	Картометрический	5.00	-
8	334364.29	1319057.71	Картометрический	1.00	-
9	334193.65	1319133.52	Картометрический	1.00	-
10	334171.25	1319108.51	Картометрический	1.00	-
11	334072.80	1319166.12	Картометрический	1.00	-
12	334116.59	1319251.76	Аналитический	0.10	-
13	334028.20	1319305.82	Аналитический	0.10	-
14	333984.86	1319243.90	Аналитический	0.10	-
15	333888.04	1319298.09	Аналитический	0.10	-
16	333861.69	1319242.64	Аналитический	0.10	-
17	333794.81	1319274.30	Аналитический	0.10	-
18	333735.50	1319170.30	Аналитический	0.10	-
19	333683.14	1319098.35	Аналитический	2.50	-
20	333793.26	1319029.84	Аналитический	2.50	-
21	333816.95	1319015.85	Аналитический	2.50	-
22	333902.10	1319148.77	Картометрический	5.00	-
23	333984.00	1319099.51	Аналитический	2.50	-
24	334007.65	1319087.02	Картометрический	1.00	-
25	334014.35	1319083.10	Картометрический	1.00	-
26	334032.44	1319070.14	Картометрический	1.00	-
27	334225.95	1318958.92	Аналитический	0.20	-
28	333970.06	1318513.11	Аналитический	2.50	-
1	334082.99	1318449.77	Аналитический	2.50	-



3. Сведения о характерных точках части (частей) границы объекта					
Обозначение характерных точек части границы	Координаты, м		Метод определения координат характерной точки	Средняя квадратическая погрешность положения характерной точки (Mt), м	Описание обозначения точки на местности (при наличии)
	X	Y			
1	2	3	4	5	6
Часть №					
-	-	-	-	-	-





Масштаб 1:5000

Используемые условные знаки и обозначения:

-  границы территориальной зоны
-  характерная точка границ территориальной зоны

Руководитель БУВО «Нормативно-проектный центр»  
Подпись \_\_\_\_\_ Ю.В.Шалыгина Дата « \_\_\_\_ » \_\_\_\_\_ 2022г.  
Место для оттиска печати (при наличии) лица, составившего описание местоположения границ объекта

Приложение № 6  
к правилам землепользования и застройки  
Лизиновского сельского поселения  
Россошанского муниципального района  
Воронежской области

**СВЕДЕНИЯ О ГРАНИЦАХ ТЕРРИТОРИАЛЬНЫХ ЗОН,  
СОДЕРЖАЩИЕ ГРАФИЧЕСКОЕ ОПИСАНИЕ МЕСТОПОЛОЖЕНИЯ  
ГРАНИЦ ТЕРРИТОРИАЛЬНЫХ ЗОН, ПЕРЕЧЕНЬ КООРДИНАТ  
ХАРАКТЕРНЫХ ТОЧЕК ГРАНИЦ ТЕРРИТОРИАЛЬНЫХ ЗОН  
ХУТОРА РОСТОВЕЦ**



# ОПИСАНИЕ МЕСТОПОЛОЖЕНИЯ ГРАНИЦ

Зона застройки индивидуальными жилыми домами хутора Ростовец - Ж1/6

(наименование объекта, местоположение границ которого описано  
(далее объект))

## Раздел 1


Сведения об объекте		
№ п/п	Характеристики объекта	Описание характеристик
1	2	3
1	Местоположение объекта	Воронежская область, Россошанский муниципальный район, Лизиновское сельское поселение, хутор Ростовец
2	Площадь объекта $\pm$ величина погрешности определения площади ( $P \pm \Delta P$ )	-
3	Иные характеристики объекта	-

Раздел 2

Сведения о местоположении границ объекта					
1. Система координат: МСК - 36, зона 1					
2. Сведения о характерных точках границ объекта					
Обозначение характерных точек границ	Координаты, м		Метод определения координат характерной точки	Средняя квадратическая погрешность положения характерной точки (Mt), м	Описание обозначения точки на местности (при наличии)
	X	Y			
1	2	3	4	5	6
1	331833.78	1319948.82	Картометрический	1.00	-
2	331834.34	1319953.12	Картометрический	1.00	-
3	331855.49	1320116.14	Картометрический	1.00	-
4	331800.73	1320164.54	Картометрический	1.00	-
5	331699.04	1320228.98	Картометрический	1.00	-
6	331595.88	1320305.31	Картометрический	1.00	-
7	331416.72	1320376.20	Картометрический	1.00	-
8	331323.20	1320426.94	Картометрический	1.00	-
9	331251.67	1320301.16	Картометрический	1.00	-
10	331560.53	1320129.75	Картометрический	1.00	-
11	331680.26	1320037.89	Картометрический	1.00	-
1	331833.78	1319948.82	Картометрический	1.00	-
3. Сведения о характерных точках части (частей) границы объекта					
Обозначение характерных точек части границы	Координаты, м		Метод определения координат характерной точки	Средняя квадратическая погрешность положения характерной точки (Mt), м	Описание обозначения точки на местности (при наличии)
	X	Y			
1	2	3	4	5	6
1					
Часть №					
-	-	-	-	-	-





План границ объекта



Масштаб 1:2000

Используемые условные знаки и обозначения:

- |   |   |
|---|---|
|  | границы территориальной зоны                  |
|  | характерная точка границ территориальной зоны |

Руководитель БУВО «Нормативно-проектный центр»  
Подпись \_\_\_\_\_ Ю.В.Шалыгина Дата « \_\_\_\_ » \_\_\_\_\_ 2022г.  
Место для оттиска печати (при наличии) лица, составившего описание местоположения границ объекта

Приложение № 7  
к правилам землепользования и застройки  
Лизиновского сельского поселения  
Россошанского муниципального района  
Воронежской области

**СВЕДЕНИЯ О ГРАНИЦАХ ТЕРРИТОРИАЛЬНЫХ ЗОН,  
СОДЕРЖАЩИЕ ГРАФИЧЕСКОЕ ОПИСАНИЕ МЕСТОПОЛОЖЕНИЯ  
ГРАНИЦ ТЕРРИТОРИАЛЬНЫХ ЗОН, ПЕРЕЧЕНЬ КООРДИНАТ  
ХАРАКТЕРНЫХ ТОЧЕК ГРАНИЦ ТЕРРИТОРИАЛЬНЫХ ЗОН  
ХУТОРА ЧАГАРИ**

## ОПИСАНИЕ МЕСТОПОЛОЖЕНИЯ ГРАНИЦ

Зона застройки индивидуальными жилыми домами хутора Чагари - Ж1/7

(наименование объекта, местоположение границ которого описано  
(далее объект))

### Раздел 1

Сведения об объекте		
№ п/п	Характеристики объекта	Описание характеристик
1	2	3
1	Местоположение объекта	Воронежская область, Россошанский муниципальный район, Лизиновское сельское поселение, хутор Чагари
2	Площадь объекта $\pm$ величина погрешности определения площади ( $P \pm \Delta P$ )	-
3	Иные характеристики объекта	-

Раздел 2

Сведения о местоположении границ объекта					
1. Система координат: МСК - 36, зона 1					
2. Сведения о характерных точках границ объекта					
Обозначение характерных точек границ	Координаты, м		Метод определения координат характерной точки	Средняя квадратическая погрешность положения характерной точки (Mt), м	Описание обозначения точки на местности (при наличии)
	X	Y			
1	2	3	4	5	6
1	335203.12	1319610.07	Аналитический	0.50	-
2	335212.70	1319630.45	Аналитический	0.50	-
3	335239.21	1319692.50	Аналитический	0.50	-
4	335265.91	1319749.58	Аналитический	0.50	-
5	335281.23	1319782.05	Аналитический	0.50	-
6	335287.81	1319793.57	Аналитический	0.50	-
7	335288.36	1319797.40	Аналитический	0.50	-
8	335286.13	1319800.18	Аналитический	0.50	-
9	335282.10	1319802.08	Аналитический	0.50	-
10	335285.07	1319813.91	Аналитический	0.50	-
11	335295.81	1319812.80	Аналитический	0.50	-
12	335309.40	1319813.40	Аналитический	0.10	-
13	335326.21	1319836.60	Аналитический	0.10	-
14	335327.10	1319872.00	Картометрический	1.00	-
15	335311.64	1319894.52	Картометрический	1.00	-
16	335283.58	1319899.47	Картометрический	1.00	-
17	335288.61	1319939.24	Картометрический	1.00	-
18	335279.04	1319946.04	Аналитический	0.30	-
19	335255.28	1319950.71	Аналитический	0.30	-
20	335229.38	1319955.79	Аналитический	0.30	-
21	335201.75	1319961.21	Аналитический	0.30	-
22	335143.89	1319972.53	Картометрический	1.00	-
23	335127.34	1319975.51	Аналитический	0.20	-
24	335115.72	1319903.85	Картометрический	1.00	-
25	335106.49	1319839.18	Картометрический	1.00	-
26	335003.84	1319854.67	Картометрический	1.00	-
27	334963.16	1319863.20	Картометрический	1.00	-
28	334972.42	1319905.01	Аналитический	0.30	-
29	334976.34	1319952.88	Картометрический	1.00	-
30	334956.58	1319972.43	Картометрический	1.00	-
31	334930.28	1319988.74	Аналитический	0.20	-
32	334814.50	1320034.92	Картометрический	1.00	-
33	334735.08	1320021.22	Аналитический	0.10	-
34	334724.16	1319934.86	Картометрический	1.00	-

1	2	3	4	5	6
35	334702.47	1319943.19	Картометрический	1.00	-
36	334668.38	1319973.40	Картометрический	1.00	-
37	334605.24	1320095.62	Картометрический	1.00	-
38	334575.80	1320156.82	Картометрический	1.00	-
39	334593.30	1320202.23	Картометрический	1.00	-
40	334710.60	1320218.41	Картометрический	1.00	-
41	334726.17	1320198.94	Аналитический	0.10	-
42	334760.84	1320204.52	Аналитический	0.10	-
43	334914.57	1320199.88	Аналитический	0.10	-
44	335024.71	1320223.66	Аналитический	0.10	-
45	335164.64	1320298.05	Аналитический	0.10	-
46	335427.59	1320437.86	Аналитический	0.10	-
47	335429.35	1320438.80	Аналитический	0.10	-
48	335366.89	1320555.78	Аналитический	0.10	-
49	335355.69	1320565.34	Аналитический	0.10	-
50	334994.16	1320371.12	Аналитический	0.10	-
51	334932.63	1320368.56	Аналитический	0.10	-
52	334876.49	1320395.98	Аналитический	0.10	-
53	334858.41	1320399.33	Аналитический	0.10	-
54	334584.54	1320309.31	Аналитический	0.10	-
55	334545.58	1320298.21	Картометрический	1.00	-
56	334533.19	1320333.85	Картометрический	1.00	-
57	334473.73	1320352.44	Картометрический	1.00	-
58	334451.84	1320398.15	Картометрический	1.00	-
59	334398.04	1320484.01	Картометрический	1.00	-
60	334255.60	1320413.50	Аналитический	0.10	-
61	334361.21	1320218.25	Аналитический	0.10	-
62	334300.88	1320186.20	Аналитический	0.10	-
63	334354.35	1320145.46	Аналитический	0.10	-
64	334381.60	1320159.62	Аналитический	0.10	-
65	334454.21	1319983.10	Аналитический	0.10	-
66	334206.90	1319829.57	Аналитический	0.10	-
67	334318.79	1319785.29	Аналитический	0.10	-
68	334372.43	1319767.95	Аналитический	0.10	-
69	334399.12	1319759.79	Аналитический	0.10	-
70	334404.15	1319760.73	Аналитический	0.10	-
71	334411.86	1319766.81	Аналитический	0.10	-
72	334425.52	1319760.22	Аналитический	0.10	-
73	334469.68	1319809.38	Картометрический	1.00	-
74	334504.30	1319849.40	Картометрический	1.00	-
75	334539.20	1319875.11	Картометрический	1.00	-
76	334548.67	1319863.78	Аналитический	0.20	-
77	334576.67	1319832.89	Аналитический	0.20	-
78	334576.03	1319827.65	Аналитический	0.30	-
79	334611.13	1319801.21	Аналитический	0.30	-
80	334710.67	1319767.58	Аналитический	0.30	-
81	335041.55	1319650.48	Картометрический	1.00	-
1	335203.12	1319610.07	Аналитический	0.50	-



1	2	3	4	5	6
82	334347.64	1319182.21	Картометрический	1.00	-
83	334359.11	1319202.03	Картометрический	1.00	-
84	334370.69	1319221.90	Аналитический	0.10	-
85	334444.87	1319355.36	Картометрический	1.00	-
86	334663.73	1319673.58	Картометрический	1.00	-
87	334531.00	1319705.42	Аналитический	0.50	-
88	334500.84	1319709.57	Аналитический	0.50	-
89	334485.50	1319712.31	Аналитический	0.50	-
90	334403.38	1319730.07	Аналитический	0.50	-
91	334277.92	1319526.83	Аналитический	0.10	-
92	334176.93	1319355.55	Аналитический	0.10	-
93	334173.15	1319349.06	Аналитический	0.10	-
94	334156.47	1319317.98	Картометрический	1.00	-
95	334223.29	1319280.21	Картометрический	1.00	-
96	334224.07	1319260.84	Картометрический	1.00	-
82	334347.64	1319182.21	Картометрический	1.00	-

3. Сведения о характерных точках части (частей) границы объекта



Обозначение характерных точек части границы	Координаты, м		Метод определения координат характерной точки	Средняя квадратическая погрешность положения характерной точки (Mt), м	Описание обозначения точки на местности (при наличии)
	X	Y			
1	2	3	4	5	6
Часть №					
-	-	-	-	-	-





Масштаб 1:5000

Используемые условные знаки и обозначения:

-  границы территориальной зоны
-  1 характерная точка границ территориальной зоны

Руководитель, БУРСО «Нормативно-проектный центр»  
Подпись \_\_\_\_\_ Ю.В.Шальгина Дата « \_\_\_\_ » \_\_\_\_\_ 2022г.  
Место для оттиска печати (при наличии) лица, составившего описание местоположения границ объекта

# ОПИСАНИЕ МЕСТОПОЛОЖЕНИЯ ГРАНИЦ

## Общественно-деловая зона хутора Чагари - ОД/7

(наименование объекта, местоположение границ которого описано  
(далее объект))

### Раздел 1

Сведения об объекте		
№ п/п	Характеристики объекта	Описание характеристик
1	2	3
1	Местоположение объекта	Воронежская область, Россошанский муниципальный район, Лизиновское сельское поселение, хутор Чагари
2	Площадь объекта $\pm$ величина погрешности определения площади ( $P \pm \Delta P$ )	-
3	Иные характеристики объекта	-

Раздел 2

Сведения о местоположении границ объекта					
1. Система координат: МСК - 36, зона 1					
2. Сведения о характерных точках границ объекта					
Обозначение характерных точек границ	Координаты, м		Метод определения координат характерной точки	Средняя квадратическая погрешность положения характерной точки (Mt), м	Описание обозначения точки на местности (при наличии)
	X	Y			
1	2	3	4	5	6
1	334524.52	1319746.88	Аналитический	0.30	-
2	334537.99	1319771.54	Аналитический	0.30	-
3	334564.91	1319816.46	Аналитический	0.20	-
4	334576.03	1319827.65	Аналитический	0.30	-
5	334576.67	1319832.89	Аналитический	0.20	-
6	334548.67	1319863.78	Аналитический	0.20	-
7	334539.20	1319875.11	Картометрический	1.00	-
8	334504.30	1319849.40	Картометрический	1.00	-
9	334469.68	1319809.38	Картометрический	1.00	-
10	334425.52	1319760.22	Аналитический	0.10	-
11	334423.78	1319758.08	Аналитический	0.10	-
12	334423.95	1319752.40	Аналитический	0.10	-
13	334462.70	1319742.68	Аналитический	0.10	-
14	334476.11	1319743.04	Аналитический	0.10	-
15	334487.14	1319748.52	Аналитический	0.10	-
16	334500.96	1319739.79	Аналитический	0.10	-
17	334504.46	1319742.98	Аналитический	0.30	-
18	334504.99	1319747.00	Аналитический	0.30	-
19	334513.47	1319747.81	Аналитический	0.30	-
1	334524.52	1319746.88	Аналитический	0.30	-
3. Сведения о характерных точках части (частей) границы объекта					
Обозначение характерных точек части границы	Координаты, м		Метод определения координат характерной точки	Средняя квадратическая погрешность положения характерной точки (Mt), м	Описание обозначения точки на местности (при наличии)
	X	Y			
1	2	3	4	5	6
Часть №					
-	-	-	-	-	-



Раздел 4

План границ объекта




Масштаб 1:1000

Используемые условные знаки и обозначения:



границы территориальной зоны



• 1 характерная точка границ территориальной зоны

Руководитель БУВО «Нормативно-проектный центр»

Подпись \_\_\_\_\_ Ю.В.Шалыгина Дата « \_\_\_\_ » \_\_\_\_\_ 2022г.

Место для оттиска печати (при наличии) лица, составившего описание местоположения границ объекта

## ОПИСАНИЕ МЕСТОПОЛОЖЕНИЯ ГРАНИЦ

Зона сельскохозяйственного использования в границах населенного пункта  
хутора Чагари - СХ1/7

(наименование объекта, местоположение границ которого описано  
(далее объект))

### Раздел 1

Сведения об объекте		
№ п/п	Характеристики объекта	Описание характеристик
1	2	3
1	Местоположение объекта	Воронежская область, Россошанский муниципальный район, Лизиновское сельское поселение, хутор Чагари
2	Площадь объекта $\pm$ величина погрешности определения площади ( $P \pm \Delta P$ )	-
3	Иные характеристики объекта	-



Раздел 2

Сведения о местоположении границ объекта					
1. Система координат: МСК - 36, зона 1					
2. Сведения о характерных точках границ объекта					
Обозначение характерных точек границ	Координаты, м		Метод определения координат характерной точки	Средняя квадратическая погрешность положения характерной точки (Mt), м	Описание обозначения точки на местности (при наличии)
	X	Y			
1	2	3	4	5	6
1	335203.12	1319610.07	Аналитический	0.50	-
2	335041.55	1319650.48	Картометрический	1.00	-
3	334710.67	1319767.58	Аналитический	0.30	-
4	334679.62	1319699.93	Аналитический	0.30	-
5	334740.83	1319687.16	Аналитический	0.50	-
6	334790.23	1319674.62	Аналитический	0.20	-
7	335102.51	1319604.98	Аналитический	0.20	-
8	335144.69	1319598.46	Аналитический	0.20	-
9	335146.68	1319598.18	Аналитический	0.20	-
10	335160.59	1319597.63	Аналитический	0.50	-
11	335180.47	1319597.25	Аналитический	0.50	-
12	335192.57	1319602.24	Аналитический	0.50	-
1	335203.12	1319610.07	Аналитический	0.50	-
13	335115.72	1319903.85	Картометрический	1.00	-
14	335127.34	1319975.51	Аналитический	0.20	-
15	335038.30	1319993.25	Картометрический	1.00	-
16	335025.14	1319985.02	Картометрический	1.00	-
17	334973.62	1319975.92	Картометрический	1.00	-
18	334938.37	1320023.18	Картометрический	1.00	-
19	334930.43	1320054.94	Картометрический	1.00	-
20	334814.50	1320034.92	Картометрический	1.00	-
21	334930.28	1319988.74	Аналитический	0.20	-
22	334956.58	1319972.43	Картометрический	1.00	-
23	334976.34	1319952.88	Картометрический	1.00	-
24	334972.42	1319905.01	Аналитический	0.30	-
25	334963.16	1319863.20	Картометрический	1.00	-
26	335003.84	1319854.67	Картометрический	1.00	-
27	335016.27	1319920.65	Картометрический	1.00	-
13	335115.72	1319903.85	Картометрический	1.00	-
28	334584.54	1320309.31	Аналитический	0.10	-
29	334484.02	1320525.94	Аналитический	0.10	-
30	334481.12	1320525.16	Аналитический	0.10	-



1	2	3	4	5	6
31	334446.25	1320507.90	Аналитический	0.10	-
32	334398.04	1320484.01	Картометрический	1.00	-
33	334451.84	1320398.15	Картометрический	1.00	-
34	334473.73	1320352.44	Картометрический	1.00	-
35	334533.19	1320333.85	Картометрический	1.00	-
36	334545.58	1320298.21	Картометрический	1.00	-
28	334584.54	1320309.31	Картометрический	1.00	-
3. Сведения о характерных точках части (частей) границы объекта					
Обозначение характерных точек части границы	Координаты, м		Метод определения координат характерной точки	Средняя квадратическая погрешность положения характерной точки (Mt), м	Описание обозначения точки на местности (при наличии)
	X	Y			
1	2	3	4	5	6
Часть №					
-	-	-	-	-	-





Масштаб 1:5000

Используемые условные знаки и обозначения.

-  границы территориальной зоны
-  характерная точка границ территориальной зоны

Руководитель БУВО «Нормативно-проектный центр»  
Подпись \_\_\_\_\_ Ю.В.Шалыгина Дата « \_\_\_\_ » \_\_\_\_\_ 2022г.  
Место для оттиска печати (при наличии) лица, составившего описание местоположения границ объекта

# ОПИСАНИЕ МЕСТОПОЛОЖЕНИЯ ГРАНИЦ

Зона сельскохозяйственного производства хутора Чагари - СХ2/7

(наименование объекта, местоположение границ которого описано  
(далее объект))

## Раздел 1

Сведения об объекте		
№ п/п	Характеристики объекта	Описание характеристик
1	2	3
1	Местоположение объекта	Воронежская область, Россошанский муниципальный район, Лизиновское сельское поселение, хутор Чагари
2	Площадь объекта $\pm$ величина погрешности определения площади ( $P \pm \Delta P$ )	-
3	Иные характеристики объекта	-

Раздел 2

Сведения о местоположении границ объекта					
1. Система координат: МСК - 36, зона 1					
2. Сведения о характерных точках границ объекта					
Обозначение характерных точек границ	Координаты, м		Метод определения координат характерной точки	Средняя квадратическая погрешность положения характерной точки (Mt), м	Описание обозначения точки на местности (при наличии)
	X	Y			
1	2	3	4	5	6
1	335106.49	1319839.18	Картометрический	1.00	-
2	335115.72	1319903.85	Картометрический	1.00	-
3	335016.27	1319920.65	Картометрический	1.00	-
4	335003.84	1319854.67	Картометрический	1.00	-
1	335106.49	1319839.18	Картометрический	1.00	-
5	334718.35	1319259.29	Картометрический	1.00	-
6	334732.59	1319266.42	Аналитический	0.10	-
7	334849.43	1319469.36	Аналитический	0.10	-
8	334848.19	1319493.09	Аналитический	0.10	-
9	334860.73	1319531.84	Аналитический	0.10	-
10	334856.62	1319627.62	Аналитический	0.10	-
11	334751.50	1319652.47	Аналитический	0.10	-
12	334741.53	1319656.00	Аналитический	0.10	-
13	334663.73	1319673.58	Картометрический	1.00	-
14	334444.87	1319355.36	Картометрический	1.00	-
15	334503.36	1319318.56	Картометрический	1.00	-
16	334528.99	1319355.36	Картометрический	1.00	-
5	334718.35	1319259.29	Картометрический	1.00	-
17	334679.62	1319699.93	Аналитический	0.30	-
18	334710.67	1319767.58	Аналитический	0.30	-
19	334611.13	1319801.21	Аналитический	0.30	-
20	334576.03	1319827.65	Аналитический	0.30	-
21	334564.91	1319816.46	Аналитический	0.20	-
22	334537.99	1319771.54	Аналитический	0.30	-
23	334524.52	1319746.88	Аналитический	0.30	-
24	334513.47	1319747.81	Аналитический	0.30	-
25	334504.99	1319747.00	Аналитический	0.30	-
26	334504.46	1319742.98	Аналитический	0.30	-
27	334513.45	1319744.18	Аналитический	0.30	-
28	334523.82	1319741.87	Аналитический	0.30	-
29	334538.84	1319739.04	Аналитический	0.30	-
30	334609.85	1319717.58	Аналитический	0.30	-
17	334679.62	1319699.93	Аналитический	0.30	-

3. Сведения о характерных точках части (частей) границы объекта					
Обозначение характерных точек части границы	Координаты, м		Метод определения координат характерной точки	Средняя квадратическая погрешность положения характерной точки (Mt), м	Описание обозначения точки на местности (при наличии)
	X	Y			
1	2	3	4	5	6
Часть №					
-	-	-	-	-	-





Раздел 4

План границ объекта




Масштаб 1:5000

Используемые условные знаки и обозначения:



границы территориальной зоны



характерная точка границ территориальной зоны

Руководитель БУВО «Нормативно-проектный центр»

Подпись \_\_\_\_\_ Ю.В.Шалыгина Дата « \_\_\_\_ » \_\_\_\_\_ 2022г.

Место для оттиска печати (при наличии)лица,составившего описание местоположения границ объекта

# ОПИСАНИЕ МЕСТОПОЛОЖЕНИЯ ГРАНИЦ

## Зона ритуальных объектов хутора Чагари - СН1/7

(наименование объекта, местоположение границ которого описано  
(далее объект))

### Раздел 1

Сведения об объекте		
№ п/п	Характеристики объекта	Описание характеристик
1	2	3
1	Местоположение объекта	Воронежская область, Россошанский муниципальный район, Лизиновское сельское поселение, хутор Чагари
2	Площадь объекта $\pm$ величина погрешности определения площади ( $P \pm \Delta P$ )	-
3	Иные характеристики объекта	-


Раздел 2

Сведения о местоположении границ объекта					
1. Система координат: МСК - 36, зона 1					
2. Сведения о характерных точках границ объекта					
Обозначение характерных точек границ	Координаты, м		Метод определения координат характерной точки	Средняя квадратическая погрешность положения характерной точки (Mt), м	Описание обозначения точки на местности (при наличии)
	X	Y			
1	2	3	4	5	6
1	335038.30	1319993.25	Картометрический	1.00	-
2	334975.13	1320063.80	Аналитический	0.10	-
3	334930.43	1320054.94	Картометрический	1.00	-
4	334938.37	1320023.18	Картометрический	1.00	-
5	334973.62	1319975.92	Картометрический	1.00	-
6	335025.14	1319985.02	Картометрический	1.00	-
1	335038.30	1319993.25	Картометрический	1.00	-
3. Сведения о характерных точках части (частей) границы объекта					
Обозначение характерных точек части границы	Координаты, м		Метод определения координат характерной точки	Средняя квадратическая погрешность положения характерной точки (Mt), м	Описание обозначения точки на местности (при наличии)
	X	Y			
1	2	3	4	5	6
Часть №					
-	-	-	-	-	-



Раздел 4

План границ объекта




Масштаб 1:1000

Используемые условные знаки и обозначения:



границы территориальной зоны



• 1

характерная точка границ территориальной зоны

Руководитель БУВО «Нормативно-проектный центр»

Подпись \_\_\_\_\_ Ю.В.Шальгина Дата « \_\_\_\_ » \_\_\_\_\_ 2022г.

Место для оттиска печати (при наличии) лица, составившего описание местоположения границ объекта

Приложение № 8  
к правилам землепользования и застройки  
Лизиновского сельского поселения  
Россошанского муниципального района  
Воронежской области

**СВЕДЕНИЯ О ГРАНИЦАХ ТЕРРИТОРИАЛЬНЫХ ЗОН,  
СОДЕРЖАЩИЕ ГРАФИЧЕСКОЕ ОПИСАНИЕ МЕСТОПОЛОЖЕНИЯ  
ГРАНИЦ ТЕРРИТОРИАЛЬНЫХ ЗОН, ПЕРЕЧЕНЬ КООРДИНАТ  
ХАРАКТЕРНЫХ ТОЧЕК ГРАНИЦ ТЕРРИТОРИАЛЬНЫХ ЗОН  
ХУТОРА ЧЕРНЫШОВКА**

## ОПИСАНИЕ МЕСТОПОЛОЖЕНИЯ ГРАНИЦ

Зона застройки индивидуальными жилыми домами хутора Чернышовка - Ж1/8

(наименование объекта, местоположение границ которого описано  
(далее объект))

### Раздел 1

Сведения об объекте		
№ п/п	Характеристики объекта	Описание характеристик
1	2	3
1	Местоположение объекта	Воронежская область, Россошанский муниципальный район, Лизиновское сельское поселение, хутор Чернышовка
2	Площадь объекта $\pm$ величина погрешности определения площади ( $P \pm \Delta P$ )	-
3	Иные характеристики объекта	-

Раздел 2

Сведения о местоположении границ объекта					
1. Система координат: МСК - 36, зона 1					
2. Сведения о характерных точках границ объекта					
Обозначение характерных точек границ	Координаты, м		Метод определения координат характерной точки	Средняя квадратическая погрешность положения характерной точки (Mt), м	Описание обозначения точки на местности (при наличии)
	X	Y			
1	2	3	4	5	6
1	343677.41	1323855.74	Аналитический	0.10	-
2	343829.75	1324088.56	Аналитический	0.10	-
3	343744.57	1324168.76	Аналитический	0.10	-
4	343816.10	1324266.04	Аналитический	0.10	-
5	343751.48	1324340.13	Аналитический	0.10	-
6	343803.03	1324428.93	Аналитический	0.10	-
7	343803.84	1324462.83	Аналитический	0.10	-
8	343751.45	1324482.59	Аналитический	0.10	-
9	343742.72	1324473.45	Аналитический	0.10	-
10	343724.12	1324442.03	Аналитический	0.10	-
11	343698.42	1324400.73	Аналитический	0.10	-
12	343660.49	1324353.52	Аналитический	0.10	-
13	343639.10	1324325.66	Аналитический	0.10	-
14	343607.24	1324299.94	Аналитический	0.10	-
15	343583.19	1324280.06	Аналитический	0.10	-
16	343553.39	1324255.41	Аналитический	0.10	-
17	343496.09	1324220.23	Аналитический	0.10	-
18	343467.47	1324202.05	Аналитический	0.10	-
19	343451.57	1324189.17	Аналитический	0.10	-
20	343443.66	1324177.61	Аналитический	0.10	-
21	343423.07	1324142.26	Аналитический	0.10	-
22	343384.74	1324079.03	Аналитический	0.10	-
23	343332.54	1324001.39	Аналитический	0.10	-
24	343280.53	1323924.04	Аналитический	0.10	-
25	343254.90	1323885.92	Аналитический	0.10	-
26	343150.07	1323733.76	Аналитический	0.10	-
27	343113.57	1323686.42	Аналитический	0.10	-
28	343166.67	1323653.54	Аналитический	0.10	-
29	343323.33	1323724.58	Аналитический	0.10	-
30	343461.77	1323778.65	Аналитический	0.10	-
31	343494.49	1323773.54	Аналитический	0.10	-
32	343633.68	1323867.10	Аналитический	0.10	-
1	343677.41	1323855.74	Аналитический	0.10	-



1	2	3	4	5	6
33	344002.85	1324724.54	Аналитический	0.10	-
34	344227.40	1324978.10	Аналитический	0.10	-
35	344361.87	1325011.65	Аналитический	0.10	-
36	344522.29	1325211.75	Аналитический	0.10	-
37	344606.52	1325322.61	Картометрический	1.00	-
38	344586.76	1325348.40	Картометрический	1.00	-
39	344619.84	1325396.93	Картометрический	1.00	-
40	344601.70	1325419.30	Картометрический	1.00	-
41	344610.02	1325432.83	Аналитический	0.20	-
42	344629.19	1325462.11	Аналитический	0.20	-
43	344632.29	1325467.08	Аналитический	0.20	-
44	344696.62	1325446.87	Аналитический	0.20	-
45	344708.72	1325464.64	Аналитический	0.20	-
46	344781.82	1325467.66	Картометрический	1.00	-
47	344916.95	1325548.21	Картометрический	1.00	-
48	344958.33	1325604.53	Картометрический	1.00	-
49	344862.52	1325671.95	Картометрический	1.00	-
50	344916.56	1325749.23	Картометрический	1.00	-
51	345014.55	1325681.03	Картометрический	1.00	-
52	345097.75	1325794.20	Аналитический	0.10	-
53	345027.93	1325868.70	Аналитический	0.10	-
54	345141.85	1326013.35	Аналитический	0.10	-
55	345153.55	1326005.99	Аналитический	0.20	-
56	345198.63	1325976.76	Аналитический	0.10	-
57	345292.45	1326125.05	Картометрический	1.00	-
58	345292.72	1326124.85	Аналитический	0.10	-
59	345303.49	1326141.46	Аналитический	0.10	-
60	345303.04	1326141.79	Картометрический	1.00	-
61	345310.38	1326153.40	Аналитический	0.30	-
62	345386.30	1326331.42	Аналитический	0.20	-
63	345494.03	1326492.58	Аналитический	0.10	-
64	345490.75	1326496.52	Аналитический	0.10	-
65	345463.83	1326528.88	Аналитический	0.10	-
66	345460.79	1326532.54	Аналитический	0.10	-
67	345299.29	1326726.70	Аналитический	0.30	-
68	345291.74	1326732.21	Аналитический	0.30	-
69	345286.46	1326733.96	Аналитический	0.30	-
70	345282.70	1326734.47	Аналитический	0.10	-
71	345278.21	1326730.80	Аналитический	0.10	-
72	345276.32	1326725.74	Аналитический	0.10	-
73	345278.38	1326704.65	Аналитический	0.10	-
74	345285.06	1326682.86	Аналитический	0.10	-
75	345295.88	1326678.51	Аналитический	0.10	-
76	345293.77	1326671.78	Аналитический	0.10	-
77	345284.87	1326675.72	Аналитический	0.10	-
78	345290.43	1326659.14	Аналитический	0.10	-
79	345291.18	1326643.00	Аналитический	0.10	-
80	345282.63	1326590.13	Аналитический	0.10	-

1	2	3	4	5	6
81	345275.98	1326561.77	Аналитический	0.10	-
82	345267.35	1326524.94	Аналитический	0.10	-
83	345260.02	1326466.04	Аналитический	0.10	-
84	345253.94	1326440.93	Аналитический	0.10	-
85	345233.95	1326411.99	Аналитический	0.10	-
86	345209.00	1326376.32	Аналитический	0.10	-
87	345172.25	1326325.20	Аналитический	0.10	-
88	345125.41	1326260.24	Аналитический	0.10	-
89	345090.13	1326211.32	Аналитический	0.10	-
90	345033.64	1326135.22	Аналитический	0.10	-
91	344980.99	1326063.78	Аналитический	0.10	-
92	344944.45	1326012.68	Аналитический	0.10	-
93	344905.84	1325960.84	Аналитический	0.10	-
94	344860.85	1325898.80	Аналитический	0.10	-
95	344841.38	1325871.44	Аналитический	0.10	-
96	344816.95	1325838.07	Аналитический	0.10	-
97	344765.08	1325767.20	Аналитический	0.10	-
98	344714.35	1325698.24	Аналитический	0.10	-
99	344662.77	1325628.52	Аналитический	0.10	-
100	344633.51	1325588.96	Аналитический	0.10	-
101	344579.21	1325515.56	Аналитический	0.10	-
102	344524.90	1325442.15	Аналитический	0.10	-
103	344479.27	1325380.30	Аналитический	0.10	-
104	344431.81	1325315.97	Аналитический	0.10	-
105	344381.48	1325247.22	Аналитический	0.10	-
106	344342.41	1325203.11	Аналитический	0.10	-
107	344315.26	1325176.38	Аналитический	0.10	-
108	344259.20	1325127.69	Аналитический	0.10	-
109	344197.12	1325073.79	Аналитический	0.10	-
110	344149.59	1325026.51	Аналитический	0.10	-
111	344092.62	1324969.82	Аналитический	0.10	-
112	344061.83	1324937.73	Аналитический	0.10	-
113	344010.15	1324879.61	Аналитический	0.10	-
114	343982.38	1324847.40	Аналитический	0.10	-
115	343964.79	1324823.60	Аналитический	0.10	-
116	343932.99	1324779.37	Аналитический	0.10	-
117	343906.47	1324735.18	Аналитический	0.10	-
118	343942.03	1324710.44	Аналитический	0.10	-
33	344002.85	1324724.54	Аналитический	0.10	-
119	344850.96	1325910.62	Аналитический	0.10	-
120	344852.48	1325911.96	Аналитический	0.10	-
121	344893.82	1325968.17	Аналитический	0.10	-
122	344934.86	1326023.76	Аналитический	0.10	-
123	344971.31	1326074.64	Аналитический	0.10	-
124	345024.44	1326148.66	Аналитический	0.10	-
125	345047.71	1326181.08	Аналитический	0.10	-
126	345092.44	1326242.38	Аналитический	0.10	-

1	2	3	4	5	6
127	345114.24	1326271.18	Аналитический	0.10	-
128	345168.40	1326344.48	Аналитический	0.10	-
129	345199.10	1326386.29	Аналитический	0.10	-
130	345223.27	1326419.43	Аналитический	0.10	-
131	345239.76	1326448.68	Аналитический	0.10	-
132	345243.61	1326469.73	Аналитический	0.10	-
133	345245.94	1326493.58	Аналитический	0.10	-
134	345253.87	1326533.73	Аналитический	0.10	-
135	345259.40	1326569.24	Аналитический	0.10	-
136	345235.41	1326566.86	Аналитический	0.20	-
137	345149.53	1326613.12	Аналитический	0.20	-
138	345108.79	1326566.20	Картометрический	1.00	-
139	344970.01	1326377.50	Картометрический	1.00	-
140	344872.49	1326445.96	Картометрический	1.00	-
141	344816.49	1326166.24	Аналитический	0.10	-
142	344725.67	1326107.42	Картометрический	1.00	-
143	344829.21	1326007.90	Картометрический	1.00	-
144	344809.19	1325981.88	Аналитический	0.20	-
145	344782.41	1325942.82	Аналитический	0.30	-
146	344821.53	1325910.10	Аналитический	0.30	-
147	344830.45	1325920.16	Аналитический	0.30	-
148	344837.96	1325917.09	Аналитический	0.30	-
149	344846.02	1325912.11	Аналитический	0.30	-
150	344846.68	1325911.71	Аналитический	0.10	-
151	344849.23	1325910.80	Аналитический	0.10	-
119	344850.96	1325910.62	Аналитический	0.10	-
152	344777.87	1326109.82	Аналитический	0.10	-
153	344777.87	1326110.82	Аналитический	0.10	-
154	344776.87	1326110.82	Аналитический	0.10	-
155	344776.87	1326109.82	Аналитический	0.10	-
152	344777.87	1326109.82	Аналитический	0.10	-
156	344817.91	1326156.23	Аналитический	0.10	-
157	344817.91	1326157.23	Аналитический	0.10	-
158	344816.91	1326157.23	Аналитический	0.10	-
159	344816.91	1326156.23	Аналитический	0.10	-
156	344817.91	1326156.23	Аналитический	0.10	-
160	344851.48	1326194.69	Аналитический	0.10	-
161	344851.48	1326195.69	Аналитический	0.10	-
162	344850.48	1326195.69	Аналитический	0.10	-
163	344850.48	1326194.69	Аналитический	0.10	-
160	344851.48	1326194.69	Аналитический	0.10	-
164	344899.88	1326250.88	Аналитический	0.10	-
165	344895.97	1326254.76	Аналитический	0.10	-
166	344895.25	1326254.04	Аналитический	0.10	-

1	2	3	4	5	6
167	344899.16	1326250.16	Аналитический	0.10	-
164	344899.88	1326250.88	Аналитический	0.10	-
168	344929.92	1326296.43	Аналитический	0.10	-
169	344929.92	1326297.43	Аналитический	0.10	-
170	344928.92	1326297.43	Аналитический	0.10	-
171	344928.92	1326296.43	Аналитический	0.10	-
168	344929.92	1326296.43	Аналитический	0.10	-
172	344970.66	1326352.87	Аналитический	0.10	-
173	344970.66	1326353.87	Аналитический	0.10	-
174	344969.66	1326353.87	Аналитический	0.10	-
175	344969.66	1326352.87	Аналитический	0.10	-
172	344970.66	1326352.87	Аналитический	0.10	-
176	345003.69	1326399.79	Аналитический	0.10	-
177	345003.69	1326400.79	Аналитический	0.10	-
178	345002.69	1326400.79	Аналитический	0.10	-
179	345002.69	1326399.79	Аналитический	0.10	-
176	345003.69	1326399.79	Аналитический	0.10	-
180	345038.60	1326450.50	Аналитический	0.10	-
181	345038.60	1326451.50	Аналитический	0.10	-
182	345037.60	1326451.50	Аналитический	0.10	-
183	345037.60	1326450.50	Аналитический	0.10	-
180	345038.60	1326450.50	Аналитический	0.10	-
184	345078.84	1326509.19	Аналитический	0.10	-
185	345078.01	1326509.76	Аналитический	0.10	-
186	345077.45	1326508.93	Аналитический	0.10	-
187	345078.27	1326508.37	Аналитический	0.10	-
184	345078.84	1326509.19	Аналитический	0.10	-
188	345117.28	1326557.10	Аналитический	0.10	-
189	345117.28	1326558.10	Аналитический	0.10	-
190	345116.28	1326558.10	Аналитический	0.10	-
191	345116.28	1326557.10	Аналитический	0.10	-
188	345117.28	1326557.10	Аналитический	0.10	-
192	345114.25	1326559.04	Аналитический	0.10	-
193	345114.25	1326560.04	Аналитический	0.10	-
194	345113.25	1326560.04	Аналитический	0.10	-
195	345113.25	1326559.04	Аналитический	0.10	-
192	345114.25	1326559.04	Аналитический	0.10	-
196	344296.82	1325182.67	Картометрический	1.00	-
197	344306.12	1325189.33	Аналитический	0.10	-
198	344334.25	1325215.08	Аналитический	0.10	-

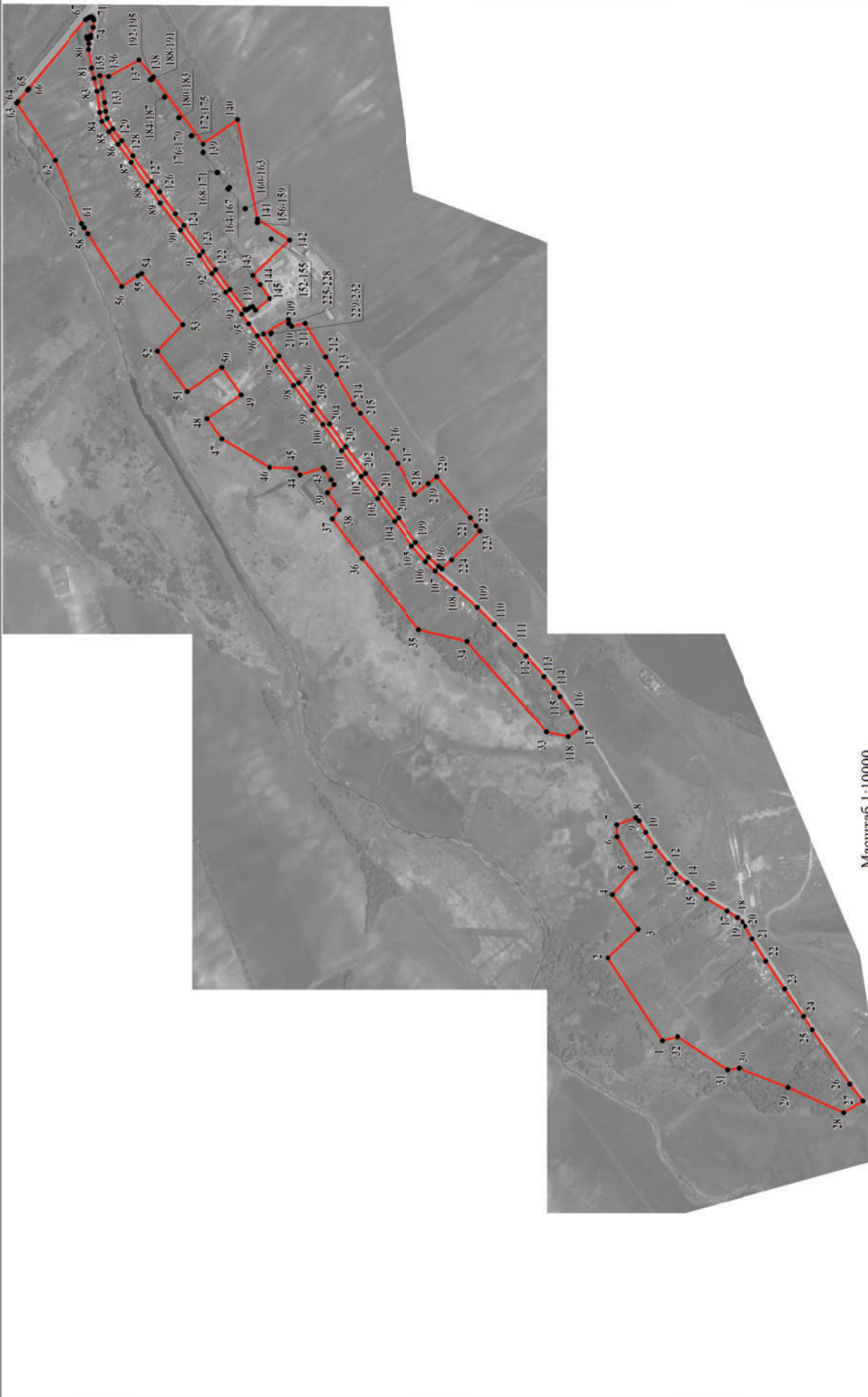
1	2	3	4	5	6
199	344370.27	1325256.98	Аналитический	0.10	-
200	344420.77	1325326.05	Аналитический	0.10	-
201	344471.67	1325394.85	Аналитический	0.10	-
202	344512.98	1325450.69	Аналитический	0.10	-
203	344567.58	1325526.08	Аналитический	0.10	-
204	344614.65	1325589.49	Аналитический	0.10	-
205	344657.74	1325648.31	Аналитический	0.10	-
206	344699.72	1325705.62	Аналитический	0.10	-
207	344754.92	1325780.83	Аналитический	0.10	-
208	344800.25	1325842.88	Картометрический	1.00	-
209	344729.01	1325883.66	Аналитический	0.30	-
210	344719.77	1325864.70	Аналитический	0.30	-
211	344681.96	1325872.49	Аналитический	0.30	-
212	344625.30	1325778.64	Аналитический	0.30	-
213	344594.40	1325729.58	Картометрический	1.00	-
214	344545.94	1325644.53	Аналитический	0.20	-
215	344527.16	1325620.15	Аналитический	0.20	-
216	344451.86	1325523.21	Аналитический	0.20	-
217	344423.54	1325478.63	Аналитический	0.20	-
218	344372.98	1325391.33	Картометрический	1.00	-
219	344334.68	1325422.47	Картометрический	1.00	-
220	344311.29	1325441.43	Картометрический	1.00	-
221	344218.07	1325326.49	Аналитический	0.30	-
222	344200.49	1325303.68	Аналитический	0.20	-
223	344189.50	1325289.42	Аналитический	0.20	-
224	344269.55	1325208.25	Аналитический	0.20	-
196	344296.82	1325182.67	Картометрический	1.00	-
225	344779.20	1325843.34	Аналитический	0.10	-
226	344777.24	1325846.38	Аналитический	0.10	-
227	344776.41	1325845.84	Аналитический	0.10	-
228	344778.37	1325842.80	Аналитический	0.10	-
225	344779.20	1325843.34	Аналитический	0.10	-
229	344728.26	1325871.65	Аналитический	0.10	-
230	344728.26	1325872.65	Аналитический	0.10	-
231	344727.26	1325872.65	Аналитический	0.10	-
232	344727.26	1325871.65	Аналитический	0.10	-
229	344728.26	1325871.65	Аналитический	0.10	-

3. Сведения о характерных точках части (частей) границы объекта					
Обозначение характерных точек части границы	Координаты, м		Метод определения координат характерной точки	Средняя квадратическая погрешность положения характерной точки (Mt), м	Описание обозначения точки на местности (при наличии)
	X	Y			
1	2	3	4	5	6
Часть №					
-	-	-	-	-	-



Раздел 4

План границ объекта



Масштаб 1:10000

Используемые условные знаки и обозначения:

-  границы территориальной зоны
-  характерная точка границ территориальной зоны

Руководитель БУВО «Нормативно-проектный центр»  
Подпись Ю.В. Шалыгина Дата « \_\_\_\_ » 2022 г.

Место для оттиска печати (при наличии) лица, составившего описание местоположения границ объекта



# ОПИСАНИЕ МЕСТОПОЛОЖЕНИЯ ГРАНИЦ

Общественно-деловая зона хутора Чернышовка - ОД/8

(наименование объекта, местоположение границ которого описано  
(далее объект))

## Раздел 1

Сведения об объекте		
№ п/п	Характеристики объекта	Описание характеристик
1	2	3
1	Местоположение объекта	Воронежская область, Россошанский муниципальный район, Лизиновское сельское поселение, хутор Чернышовка
2	Площадь объекта $\pm$ величина погрешности определения площади ( $P \pm \Delta P$ )	-
3	Иные характеристики объекта	-

Раздел 2

Сведения о местоположении границ объекта					
1. Система координат: МСК - 36, зона 1					
2. Сведения о характерных точках границ объекта					
Обозначение характерных точек границ	Координаты, м		Метод определения координат характерной точки	Средняя квадратическая погрешность положения характерной точки (Mt), м	Описание обозначения точки на местности (при наличии)
	X	Y			
1	2	3	4	5	6
1	344800.25	1325842.88	Картометрический	1.00	-
2	344806.88	1325851.69	Аналитический	0.10	-
3	344826.80	1325878.86	Аналитический	0.10	-
4	344834.80	1325889.98	Аналитический	0.10	-
5	344836.38	1325893.63	Аналитический	0.10	-
6	344835.32	1325897.39	Аналитический	0.10	-
7	344846.68	1325911.71	Аналитический	0.10	-
8	344846.02	1325912.11	Аналитический	0.30	-
9	344837.96	1325917.09	Аналитический	0.30	-
10	344830.45	1325920.16	Аналитический	0.30	-
11	344821.53	1325910.10	Аналитический	0.30	-
12	344782.41	1325942.82	Аналитический	0.30	-
13	344730.51	1325958.71	Картометрический	1.00	-
14	344699.52	1325907.51	Картометрический	1.00	-
15	344729.01	1325883.66	Аналитический	0.30	-
1	344800.25	1325842.88	Картометрический	1.00	-
3. Сведения о характерных точках части (частей) границы объекта					
Обозначение характерных точек части границы	Координаты, м		Метод определения координат характерной точки	Средняя квадратическая погрешность положения характерной точки (Mt), м	Описание обозначения точки на местности (при наличии)
	X	Y			
1	2	3	4	5	6
Часть №					
-	-	-	-	-	-



Раздел 4

План границ объекта




Масштаб 1:1000

Используемые условные знаки и обозначения:



границы территориальной зоны



• 1 характерная точка границ территориальной зоны

Руководитель БУВО «Нормативно-проектный центр»

Подпись \_\_\_\_\_ Ю.В.Шалыгина Дата « \_\_\_\_ » \_\_\_\_\_ 2022г.

Место для оттиска печати (при наличии)лица, составившего описание местоположения границ объекта

## ОПИСАНИЕ МЕСТОПОЛОЖЕНИЯ ГРАНИЦ

Зона улиц, дорог, инженерной и транспортной инфраструктуры  
хутора Чернышовка - ИТ1/8

(наименование объекта, местоположение границ которого описано  
(далее объект))

### Раздел 1

Сведения об объекте		
№ п/п	Характеристики объекта	Описание характеристик
1	2	3
1	Местоположение объекта	Воронежская область, Россошанский муниципальный район, Лизиновское сельское поселение, хутор Чернышовка
2	Площадь объекта $\pm$ величина погрешности определения площади ( $P \pm \Delta P$ )	-
3	Иные характеристики объекта	-

Раздел 2

Сведения о местоположении границ объекта					
1. Система координат: МСК - 36, зона 1					
2. Сведения о характерных точках границ объекта					
Обозначение характерных точек границ	Координаты, м		Метод определения координат характерной точки	Средняя квадратическая погрешность положения характерной точки (Mt), м	Описание обозначения точки на местности (при наличии)
	X	Y			
1	2	3	4	5	6
1	345253.94	1326440.93	Аналитический	0.10	-
2	345260.02	1326466.04	Аналитический	0.10	-
3	345267.35	1326524.94	Аналитический	0.10	-
4	345275.98	1326561.77	Аналитический	0.10	-
5	345282.63	1326590.13	Аналитический	0.10	-
6	345291.18	1326643.00	Аналитический	0.10	-
7	345290.43	1326659.14	Аналитический	0.10	-
8	345284.87	1326675.72	Аналитический	0.10	-
9	345293.77	1326671.78	Аналитический	0.10	-
10	345295.88	1326678.51	Аналитический	0.10	-
11	345285.06	1326682.86	Аналитический	0.10	-
12	345278.38	1326704.65	Аналитический	0.10	-
13	345276.32	1326725.74	Аналитический	0.10	-
14	345278.21	1326730.80	Аналитический	0.10	-
15	345282.70	1326734.47	Аналитический	0.10	-
16	345268.83	1326751.47	Аналитический	0.10	-
17	345258.98	1326763.55	Аналитический	0.10	-
18	345255.07	1326752.81	Аналитический	0.10	-
19	345254.08	1326731.21	Аналитический	0.10	-
20	345255.36	1326716.06	Аналитический	0.10	-
21	345259.98	1326685.58	Аналитический	0.10	-
22	345268.34	1326652.66	Аналитический	0.10	-
23	345266.70	1326629.11	Аналитический	0.10	-
24	345263.71	1326596.93	Аналитический	0.10	-
25	345259.40	1326569.24	Аналитический	0.10	-
26	345253.87	1326533.73	Аналитический	0.10	-
27	345245.94	1326493.58	Аналитический	0.10	-
28	345243.61	1326469.73	Аналитический	0.10	-
29	345239.76	1326448.68	Аналитический	0.10	-
30	345223.27	1326419.43	Аналитический	0.10	-
31	345199.10	1326386.29	Аналитический	0.10	-
32	345168.40	1326344.48	Аналитический	0.10	-
33	345114.24	1326271.18	Аналитический	0.10	-
34	345092.44	1326242.38	Аналитический	0.10	-

1	2	3	4	5	6
35	345047.71	1326181.08	Аналитический	0.10	-
36	345024.44	1326148.66	Аналитический	0.10	-
37	344971.31	1326074.64	Аналитический	0.10	-
38	344934.86	1326023.76	Аналитический	0.10	-
39	344893.82	1325968.17	Аналитический	0.10	-
40	344852.48	1325911.96	Аналитический	0.10	-
41	344850.96	1325910.62	Аналитический	0.10	-
42	344849.23	1325910.80	Аналитический	0.10	-
43	344846.68	1325911.71	Аналитический	0.10	-
44	344835.32	1325897.39	Аналитический	0.10	-
45	344836.38	1325893.63	Аналитический	0.10	-
46	344834.80	1325889.98	Аналитический	0.10	-
47	344826.80	1325878.86	Аналитический	0.10	-
48	344806.88	1325851.69	Аналитический	0.10	-
49	344800.25	1325842.88	Картометрический	1.00	-
50	344787.12	1325824.81	Картометрический	1.00	-
51	344754.92	1325780.83	Аналитический	0.10	-
52	344699.72	1325705.62	Аналитический	0.10	-
53	344657.74	1325648.31	Аналитический	0.10	-
54	344614.65	1325589.49	Аналитический	0.10	-
55	344567.58	1325526.08	Аналитический	0.10	-
56	344512.98	1325450.69	Аналитический	0.10	-
57	344471.67	1325394.85	Аналитический	0.10	-
58	344420.77	1325326.05	Аналитический	0.10	-
59	344370.27	1325256.98	Аналитический	0.10	-
60	344334.25	1325215.08	Аналитический	0.10	-
61	344306.12	1325189.33	Аналитический	0.10	-
62	344296.82	1325182.67	Картометрический	1.00	-
63	344248.45	1325140.22	Аналитический	0.10	-
64	344186.23	1325087.23	Аналитический	0.10	-
65	344140.31	1325040.50	Аналитический	0.10	-
66	344111.88	1325011.58	Аналитический	0.10	-
67	344081.58	1324983.04	Аналитический	0.10	-
68	344068.07	1324969.28	Картометрический	1.00	-
69	343968.14	1325016.10	Картометрический	1.00	-
70	343813.88	1324930.74	Картометрический	1.00	-
71	343743.71	1324874.38	Картометрический	1.00	-
72	343746.76	1324871.35	Картометрический	1.00	-
73	343815.93	1324927.36	Картометрический	1.00	-
74	343968.83	1325011.58	Картометрический	1.00	-
75	344065.25	1324966.41	Картометрический	1.00	-
76	344048.91	1324949.77	Картометрический	1.00	-
77	343998.01	1324893.25	Аналитический	0.10	-
78	343968.83	1324860.80	Аналитический	0.10	-
79	343949.89	1324834.19	Аналитический	0.10	-
80	343917.61	1324789.37	Аналитический	0.10	-
81	343834.07	1324661.20	Аналитический	0.10	-
82	343811.97	1324624.39	Аналитический	0.10	-

1	2	3	4	5	6
83	343762.51	1324542.03	Аналитический	0.10	-
84	343736.11	1324497.99	Аналитический	0.10	-
85	343708.98	1324451.36	Аналитический	0.10	-
86	343685.79	1324416.11	Аналитический	0.10	-
87	343647.13	1324367.56	Аналитический	0.10	-
88	343625.39	1324341.04	Аналитический	0.10	-
89	343597.90	1324317.45	Аналитический	0.10	-
90	343576.26	1324298.60	Аналитический	0.10	-
91	343546.54	1324272.70	Аналитический	0.10	-
92	343488.64	1324237.61	Аналитический	0.10	-
93	343451.93	1324215.52	Аналитический	0.10	-
94	343441.38	1324207.83	Аналитический	0.10	-
95	343428.59	1324192.79	Аналитический	0.10	-
96	343408.45	1324152.07	Аналитический	0.10	-
97	343391.02	1324123.42	Аналитический	0.10	-
98	343371.05	1324089.67	Аналитический	0.10	-
99	343319.14	1324012.25	Аналитический	0.10	-
100	343267.14	1323934.70	Аналитический	0.10	-
101	343241.55	1323896.55	Аналитический	0.10	-
102	343186.73	1323821.10	Аналитический	0.10	-
103	343105.18	1323705.82	Аналитический	0.10	-
104	343079.15	1323665.20	Аналитический	0.10	-
105	343072.27	1323655.29	Аналитический	0.10	-
106	343086.34	1323647.44	Аналитический	0.10	-
107	343113.57	1323686.42	Аналитический	0.10	-
108	343150.07	1323733.76	Аналитический	0.10	-
109	343254.90	1323885.92	Аналитический	0.10	-
110	343280.53	1323924.04	Аналитический	0.10	-
111	343332.54	1324001.39	Аналитический	0.10	-
112	343384.74	1324079.03	Аналитический	0.10	-
113	343423.07	1324142.26	Аналитический	0.10	-
114	343443.66	1324177.61	Аналитический	0.10	-
115	343451.57	1324189.17	Аналитический	0.10	-
116	343467.47	1324202.05	Аналитический	0.10	-
117	343496.09	1324220.23	Аналитический	0.10	-
118	343553.39	1324255.41	Аналитический	0.10	-
119	343583.19	1324280.06	Аналитический	0.10	-
120	343607.24	1324299.94	Аналитический	0.10	-
121	343639.10	1324325.66	Аналитический	0.10	-
122	343660.49	1324353.52	Аналитический	0.10	-
123	343698.42	1324400.73	Аналитический	0.10	-
124	343724.12	1324442.03	Аналитический	0.10	-
125	343742.72	1324473.45	Аналитический	0.10	-
126	343751.45	1324482.59	Аналитический	0.10	-
127	343816.71	1324597.37	Аналитический	0.10	-
128	343906.47	1324735.18	Аналитический	0.10	-
129	343932.99	1324779.37	Аналитический	0.10	-
130	343964.79	1324823.60	Аналитический	0.10	-




1	2	3	4	5	6
131	343982.38	1324847.40	Аналитический	0.10	-
132	344010.15	1324879.61	Аналитический	0.10	-
133	344061.83	1324937.73	Аналитический	0.10	-
134	344092.62	1324969.82	Аналитический	0.10	-
135	344149.59	1325026.51	Аналитический	0.10	-
136	344197.12	1325073.79	Аналитический	0.10	-
137	344259.20	1325127.69	Аналитический	0.10	-
138	344315.26	1325176.38	Аналитический	0.10	-
139	344342.41	1325203.11	Аналитический	0.10	-
140	344381.48	1325247.22	Аналитический	0.10	-
141	344431.81	1325315.97	Аналитический	0.10	-
142	344479.27	1325380.30	Аналитический	0.10	-
143	344524.90	1325442.15	Аналитический	0.10	-
144	344579.21	1325515.56	Аналитический	0.10	-
145	344633.51	1325588.96	Аналитический	0.10	-
146	344662.77	1325628.52	Аналитический	0.10	-
147	344714.35	1325698.24	Аналитический	0.10	-
148	344765.08	1325767.20	Аналитический	0.10	-
149	344816.95	1325838.07	Аналитический	0.10	-
150	344841.38	1325871.44	Аналитический	0.10	-
151	344860.85	1325898.80	Аналитический	0.10	-
152	344905.84	1325960.84	Аналитический	0.10	-
153	344944.45	1326012.68	Аналитический	0.10	-
154	344980.99	1326063.78	Аналитический	0.10	-
155	345033.64	1326135.22	Аналитический	0.10	-
156	345090.13	1326211.32	Аналитический	0.10	-
157	345125.41	1326260.24	Аналитический	0.10	-
158	345172.25	1326325.20	Аналитический	0.10	-
159	345209.00	1326376.32	Аналитический	0.10	-
160	345233.95	1326411.99	Аналитический	0.10	-
1	345253.94	1326440.93	Аналитический	0.10	-

3. Сведения о характерных точках части (частей) границы объекта

Обозначение характерных точек части границы	Координаты, м		Метод определения координат характерной точки	Средняя квадратическая погрешность положения характерной точки (Mt), м	Описание обозначения точки на местности (при наличии)
	X	Y			
1	2	3	4	5	6
Часть №					
-	-	-	-	-	-



План границ объекта



Масштаб 1:10000

Используемые условные знаки и обозначения:

— границы территориальной зоны

•1 характерная точка границ территориальной зоны

Руководитель БУВО «Нормативно-проектный центр»

Подпись \_\_\_\_\_ Ю.В.Шалыгина Дата « \_\_\_\_ » \_\_\_\_\_ 2022г.

Место для оттиска печати (при наличии) лица, составившего описание местоположения границ объекта

## ОПИСАНИЕ МЕСТОПОЛОЖЕНИЯ ГРАНИЦ

Зона сельскохозяйственного производства хутора Чернышовка - СХ2/8

(наименование объекта, местоположение границ которого описано  
(далее объект))

### Раздел 1

Сведения об объекте		
№ п/п	Характеристики объекта	Описание характеристик
1	2	3
1	Местоположение объекта	Воронежская область, Россошанский муниципальный район, Лизиновское сельское поселение, хутор Чернышовка
2	Площадь объекта $\pm$ величина погрешности определения площади ( $P \pm \Delta P$ )	-
3	Иные характеристики объекта	-

Раздел 2

Сведения о местоположении границ объекта					
1. Система координат: МСК - 36, зона 1					
2. Сведения о характерных точках границ объекта					
Обозначение характерных точек границ	Координаты, м		Метод определения координат характерной точки	Средняя квадратическая погрешность положения характерной точки (Mt), м	Описание обозначения точки на местности (при наличии)
	X	Y			
1	2	3	4	5	6
1	344958.33	1325604.53	Картометрический	1.00	-
2	345014.55	1325681.03	Картометрический	1.00	-
3	344916.56	1325749.23	Картометрический	1.00	-
4	344862.52	1325671.95	Картометрический	1.00	-
1	344958.33	1325604.53	Картометрический	1.00	-
5	344782.41	1325942.82	Аналитический	0.30	-
6	344809.19	1325981.88	Аналитический	0.20	-
7	344829.21	1326007.90	Картометрический	1.00	-
8	344725.67	1326107.42	Картометрический	1.00	-
9	344683.92	1326080.60	Аналитический	0.10	-
10	344595.26	1325980.05	Аналитический	0.10	-
11	344618.21	1325949.27	Картометрический	1.00	-
12	344553.29	1325835.06	Аналитический	0.10	-
13	344554.29	1325835.06	Аналитический	0.10	-
14	344554.29	1325834.06	Аналитический	0.10	-
15	344553.29	1325834.06	Аналитический	0.10	-
16	344536.46	1325789.97	Картометрический	1.00	-
17	344568.05	1325763.96	Картометрический	1.00	-
18	344594.40	1325729.58	Картометрический	1.00	-
19	344625.30	1325778.64	Аналитический	0.30	-
20	344681.96	1325872.49	Аналитический	0.30	-
21	344719.77	1325864.70	Аналитический	0.30	-
22	344729.01	1325883.66	Аналитический	0.30	-
23	344699.52	1325907.51	Картометрический	1.00	-
24	344730.51	1325958.71	Картометрический	1.00	-
5	344782.41	1325942.82	Аналитический	0.30	-
25	344623.73	1325929.20	Аналитический	0.10	-
26	344619.30	1325930.91	Аналитический	0.10	-
27	344618.94	1325929.98	Аналитический	0.10	-
28	344623.37	1325928.27	Аналитический	0.10	-
25	344623.73	1325929.20	Аналитический	0.10	-
29	344593.44	1325888.31	Аналитический	0.10	-

1	2	3	4	5	6
30	344593.44	1325889.31	Аналитический	0.10	-
31	344592.44	1325889.31	Аналитический	0.10	-
32	344592.44	1325888.31	Аналитический	0.10	-
29	344593.44	1325888.31	Аналитический	0.10	-
3. Сведения о характерных точках части (частей) границы объекта					
Обозначение характерных точек части границы	Координаты, м		Метод определения координат характерной точки	Средняя квадратическая погрешность положения характерной точки (Mt), м	Описание обозначения точки на местности (при наличии)
	X	Y			
1	2	3	4	5	6
Часть №					
-	-	-	-	-	-


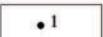


План границ объекта



Масштаб 1:2000

Используемые условные знаки и обозначения:

-  границы территориальной зоны
-  характерная точка границ территориальной зоны

Руководитель БУВО «Нормативно-проектный центр»  
Подпись \_\_\_\_\_ Ю.В.Шалыгина Дата « \_\_\_\_ » \_\_\_\_\_ 2022г.  
Место для оттиска печати (при наличии) лица, составившего описание местоположения границ объекта



# ОПИСАНИЕ МЕСТОПОЛОЖЕНИЯ ГРАНИЦ

Зона ритуальных объектов хутора Чернышовка - СН1/8

(наименование объекта, местоположение границ которого описано  
(далее объект))

## Раздел 1

Сведения об объекте		
№ п/п	Характеристики объекта	Описание характеристик
1	2	3
1	Местоположение объекта	Воронежская область, Россошанский муниципальный район, Лизиновское сельское поселение, хутор Чернышовка
2	Площадь объекта $\pm$ величина погрешности определения площади ( $P \pm \Delta P$ )	-
3	Иные характеристики объекта	-

Раздел 2

Сведения о местоположении границ объекта					
1. Система координат: МСК - 36, зона 1					
2. Сведения о характерных точках границ объекта					
Обозначение характерных точек границ	Координаты, м		Метод определения координат характерной точки	Средняя квадратическая погрешность положения характерной точки (Mt), м	Описание обозначения точки на местности (при наличии)
	X	Y			
1	2	3	4	5	6
1	343746.76	1324871.35	Картометрический	1.00	-
2	343743.71	1324874.38	Картометрический	1.00	-
3	343718.37	1324899.52	Картометрический	1.00	-
4	343666.95	1324847.71	Картометрический	1.00	-
5	343695.34	1324819.53	Картометрический	1.00	-
1	343746.76	1324871.35	Картометрический	1.00	-
3. Сведения о характерных точках части (частей) границы объекта					
Обозначение характерных точек части границы	Координаты, м		Метод определения координат характерной точки	Средняя квадратическая погрешность положения характерной точки (Mt), м	Описание обозначения точки на местности (при наличии)
	X	Y			
1	2	3	4	5	6
1	-	-	-	-	-
Часть №					
-	-	-	-	-	-



Раздел 4

План границ объекта




Масштаб 1:1000

Используемые условные знаки и обозначения:



границы территориальной зоны



характерная точка границ территориальной зоны

Руководитель БУВО «Нормативно-проектный центр»

Подпись \_\_\_\_\_ Ю.В.Шалыгина Дата « \_\_\_\_ » \_\_\_\_\_ 2022г.

Место для оттиска печати (при наличии) лица, составившего описание местоположения границ объекта

Приложение № 9  
к правилам землепользования и застройки  
Лизиновского сельского поселения  
Россошанского муниципального района  
Воронежской области

**СВЕДЕНИЯ О ГРАНИЦАХ ТЕРРИТОРИАЛЬНЫХ ЗОН,  
СОДЕРЖАЩИЕ ГРАФИЧЕСКОЕ ОПИСАНИЕ МЕСТОПОЛОЖЕНИЯ  
ГРАНИЦ ТЕРРИТОРИАЛЬНЫХ ЗОН, ПЕРЕЧЕНЬ КООРДИНАТ  
ХАРАКТЕРНЫХ ТОЧЕК ГРАНИЦ ТЕРРИТОРИАЛЬНЫХ ЗОН,  
РАСПОЛОЖЕННЫХ ЗА ГРАНИЦАМИ НАСЕЛЕННЫХ ПУНКТОВ НА  
ТЕРРИТОРИИ ЛИЗИНОВСКОГО СЕЛЬСКОГО ПОСЕЛЕНИЯ**

## ОПИСАНИЕ МЕСТОПОЛОЖЕНИЯ ГРАНИЦ

Зона улиц, дорог, инженерной и транспортной инфраструктуры за границами населенных пунктов - ИТ1

(наименование объекта, местоположение границ которого описано  
(далее объект)

### Раздел 1

Сведения об объекте		
№ п/п	Характеристики объекта	Описание характеристик
1	2	3
1	Местоположение объекта	Воронежская область, Россошанский муниципальный район, Лизиновское сельское поселение
2	Площадь объекта $\pm$ величина погрешности определения площади ( $P \pm \Delta P$ )	-
3	Иные характеристики объекта	-

Раздел 2

Сведения о местоположении границ объекта					
1. Система координат: МСК - 36, зона 1					
2. Сведения о характерных точках границ объекта					
Обозначение характерных точек границ	Координаты, м		Метод определения координат характерной точки	Средняя квадратическая погрешность положения характерной точки (Mt), м	Описание обозначения точки на местности (при наличии)
	X	Y			
1	2	3	4	5	6
1	345562.40	1312970.10	Аналитический	0.50	-
2	345575.83	1313061.43	Аналитический	0.50	-
3	345607.88	1313295.72	Аналитический	0.50	-
4	345618.74	1313397.74	Аналитический	0.50	-
5	345628.51	1313560.59	Аналитический	0.50	-
6	345637.49	1313694.60	Аналитический	0.50	-
7	345648.02	1313857.18	Аналитический	0.50	-
8	345658.41	1314015.59	Аналитический	0.50	-
9	345670.16	1314195.61	Аналитический	0.50	-
10	345678.16	1314276.65	Аналитический	0.50	-
11	345684.44	1314332.01	Аналитический	0.50	-
12	345687.12	1314387.54	Аналитический	0.50	-
13	345687.56	1314461.58	Аналитический	0.50	-
14	345688.44	1314609.65	Аналитический	0.50	-
15	345689.32	1314757.73	Аналитический	0.50	-
16	345690.20	1314904.96	Аналитический	0.50	-
17	345689.55	1315026.65	Аналитический	0.50	-
18	345687.80	1315060.69	Аналитический	0.50	-
19	345680.49	1315090.46	Аналитический	0.50	-
20	345661.07	1315161.89	Аналитический	0.50	-
21	345620.84	1315309.88	Аналитический	0.50	-
22	345600.95	1315383.04	Аналитический	0.50	-
23	345594.31	1315380.05	Аналитический	0.50	-
24	345584.13	1315375.91	Аналитический	0.50	-
25	345604.77	1315299.98	Аналитический	0.50	-
26	345643.64	1315157.00	Аналитический	0.50	-
27	345662.91	1315086.14	Аналитический	0.50	-
28	345669.81	1315058.04	Аналитический	0.50	-
29	345671.46	1315025.97	Аналитический	0.50	-
30	345672.10	1314905.63	Аналитический	0.50	-
31	345671.22	1314757.67	Аналитический	0.50	-
32	345670.34	1314609.66	Аналитический	0.50	-
33	345669.46	1314461.65	Аналитический	0.50	-
34	345669.02	1314387.65	Аналитический	0.50	-

1	2	3	4	5	6
35	345665.60	1314337.72	Аналитический	0.50	-
36	345659.33	1314281.22	Аналитический	0.50	-
37	345650.20	1314193.90	Аналитический	0.50	-
38	345643.91	1314107.16	Аналитический	0.50	-
39	345638.09	1314025.34	Аналитический	0.50	-
40	345627.81	1313858.97	Аналитический	0.50	-
41	345618.70	1313698.67	Аналитический	0.50	-
42	345609.85	1313560.98	Аналитический	0.50	-
43	345598.66	1313399.39	Аналитический	0.50	-
44	345587.97	1313297.25	Аналитический	0.50	-
45	345567.13	1313131.29	Аналитический	0.50	-
46	345549.67	1312967.06	Аналитический	0.50	-
1	345562.40	1312970.10	Аналитический	0.50	-
47	345924.32	1325964.55	Аналитический	0.10	-
48	345949.39	1326000.02	Аналитический	0.10	-
49	345936.54	1326015.39	Аналитический	0.30	-
50	345932.99	1326014.96	Аналитический	0.30	-
51	345930.02	1326015.59	Аналитический	0.30	-
52	345927.67	1326016.98	Аналитический	0.30	-
53	345564.83	1326451.23	Аналитический	0.30	-
54	345564.17	1326452.02	Аналитический	0.30	-
55	345301.90	1326765.92	Аналитический	0.10	-
56	345300.08	1326769.45	Аналитический	0.10	-
57	345299.86	1326772.95	Аналитический	0.10	-
58	345301.69	1326777.64	Аналитический	0.10	-
59	345304.99	1326784.59	Аналитический	0.10	-
60	345313.95	1326797.24	Аналитический	0.10	-
61	345341.04	1326845.19	Аналитический	0.10	-
62	345379.03	1326900.18	Аналитический	0.10	-
63	345493.15	1327042.96	Аналитический	0.10	-
64	345522.66	1327074.47	Аналитический	0.10	-
65	345538.11	1327090.87	Аналитический	0.10	-
66	345559.61	1327103.67	Аналитический	0.10	-
67	345590.09	1327116.68	Аналитический	0.10	-
68	345614.61	1327129.89	Аналитический	0.10	-
69	345632.80	1327138.03	Аналитический	0.10	-
70	345673.55	1327153.26	Аналитический	0.10	-
71	345729.55	1327178.26	Аналитический	0.10	-
72	345769.65	1327201.28	Аналитический	0.50	-
73	345795.84	1327223.60	Аналитический	0.50	-
74	345820.24	1327249.81	Аналитический	0.50	-
75	345844.16	1327286.94	Аналитический	0.50	-
76	345864.42	1327336.28	Аналитический	0.10	-
77	345876.79	1327369.96	Аналитический	0.10	-
78	345883.71	1327399.91	Аналитический	0.10	-
79	345889.36	1327459.60	Аналитический	0.10	-
80	345893.20	1327522.57	Аналитический	0.10	-



1	2	3	4	5	6
81	345896.17	1327568.16	Аналитический	0.10	-
82	345882.87	1327570.93	Аналитический	0.10	-
83	345877.26	1327525.61	Аналитический	0.50	-
84	345874.01	1327469.78	Аналитический	0.50	-
85	345872.72	1327467.25	Аналитический	0.50	-
86	345871.06	1327466.55	Аналитический	0.50	-
87	345864.29	1327466.10	Аналитический	0.50	-
88	345863.84	1327453.25	Аналитический	0.50	-
89	345868.12	1327452.07	Аналитический	0.50	-
90	345872.61	1327450.02	Аналитический	0.50	-
91	345873.65	1327443.66	Аналитический	0.50	-
92	345866.87	1327402.27	Аналитический	0.50	-
93	345859.10	1327372.02	Аналитический	0.50	-
94	345847.85	1327344.06	Аналитический	0.50	-
95	345824.89	1327296.30	Аналитический	0.50	-
96	345802.80	1327258.80	Аналитический	0.50	-
97	345779.73	1327235.55	Аналитический	0.50	-
98	345754.35	1327215.73	Аналитический	0.50	-
99	345721.38	1327196.85	Аналитический	0.50	-
100	345662.08	1327169.47	Аналитический	0.50	-
101	345615.18	1327146.94	Аналитический	0.50	-
102	345585.61	1327137.29	Аналитический	0.50	-
103	345553.21	1327120.28	Аналитический	0.50	-
104	345536.29	1327115.24	Аналитический	0.50	-
105	345531.34	1327108.56	Аналитический	0.50	-
106	345528.20	1327104.00	Аналитический	0.50	-
107	345527.94	1327102.61	Аналитический	0.50	-
108	345528.51	1327100.88	Аналитический	0.50	-
109	345514.43	1327090.61	Аналитический	0.50	-
110	345526.40	1327109.89	Аналитический	0.50	-
111	345532.48	1327118.04	Аналитический	0.50	-
112	345530.30	1327119.21	Аналитический	0.50	-
113	345514.94	1327102.65	Аналитический	0.50	-
114	345499.74	1327081.29	Аналитический	0.50	-
115	345478.59	1327056.49	Аналитический	0.50	-
116	345422.55	1326984.02	Аналитический	0.50	-
117	345366.50	1326911.55	Аналитический	0.50	-
118	345324.30	1326855.26	Аналитический	0.50	-
119	345301.88	1326826.36	Аналитический	0.50	-
120	345294.75	1326821.17	Аналитический	0.50	-
121	345285.36	1326809.98	Аналитический	0.50	-
122	345279.55	1326804.79	Аналитический	0.30	-
123	345275.03	1326803.20	Аналитический	0.30	-
124	345271.90	1326803.38	Аналитический	0.30	-
125	345267.89	1326805.50	Аналитический	0.30	-
126	345202.30	1326881.17	Аналитический	0.30	-
127	344884.06	1327262.52	Аналитический	0.30	-
128	344617.32	1327585.41	Аналитический	0.30	-

1	2	3	4	5	6
129	344531.66	1327685.25	Аналитический	0.30	-
130	344489.52	1327734.80	Аналитический	0.50	-
131	344450.79	1327775.94	Аналитический	0.50	-
132	344377.89	1327840.66	Аналитический	0.50	-
133	344313.69	1327884.87	Аналитический	0.50	-
134	344267.87	1327914.65	Аналитический	0.50	-
135	344246.05	1327926.08	Аналитический	0.30	-
136	344119.17	1327983.19	Аналитический	0.30	-
137	344011.22	1328018.51	Аналитический	0.30	-
138	344007.38	1328020.94	Аналитический	0.30	-
139	344005.21	1328024.82	Аналитический	0.30	-
140	344004.80	1328028.21	Аналитический	0.20	-
141	343971.15	1328033.38	Аналитический	0.20	-
142	343967.91	1328028.90	Аналитический	0.20	-
143	343963.27	1328026.18	Аналитический	0.20	-
144	343956.20	1328026.43	Аналитический	0.20	-
145	343847.84	1328039.23	Аналитический	0.20	-
146	343826.30	1328037.65	Аналитический	0.20	-
147	343438.90	1327993.33	Аналитический	0.20	-
148	343072.31	1327947.18	Аналитический	0.20	-
149	343075.85	1327925.32	Аналитический	0.20	-
150	343441.00	1327971.41	Аналитический	0.30	-
151	343847.90	1328017.09	Аналитический	0.30	-
152	343994.42	1327993.70	Аналитический	0.10	-
153	344114.58	1327953.57	Аналитический	0.10	-
154	344233.50	1327897.67	Аналитический	0.10	-
155	344360.77	1327811.97	Аналитический	0.10	-
156	344369.85	1327804.51	Аналитический	0.10	-
157	344435.94	1327750.24	Аналитический	0.30	-
158	344514.11	1327669.95	Аналитический	0.30	-
159	344574.82	1327601.30	Аналитический	0.50	-
160	344603.64	1327566.57	Аналитический	0.50	-
161	344702.33	1327446.37	Аналитический	0.50	-
162	344771.94	1327361.85	Аналитический	0.50	-
163	344827.98	1327293.82	Аналитический	0.50	-
164	344957.98	1327139.34	Аналитический	0.50	-
165	345007.32	1327080.72	Аналитический	0.50	-
166	345144.02	1326918.26	Аналитический	0.50	-
167	345186.54	1326866.85	Аналитический	0.30	-
168	345259.05	1326776.13	Аналитический	0.30	-
169	345260.66	1326770.57	Аналитический	0.30	-
170	345258.98	1326763.55	Аналитический	0.10	-
171	345268.83	1326751.47	Аналитический	0.10	-
172	345282.70	1326734.47	Аналитический	0.10	-
173	345286.46	1326733.96	Аналитический	0.30	-
174	345291.74	1326732.21	Аналитический	0.30	-
175	345299.29	1326726.70	Аналитический	0.30	-
176	345516.82	1326465.19	Аналитический	0.10	-

1	2	3	4	5	6
177	345547.69	1326428.07	Аналитический	0.30	-
178	345916.54	1325984.63	Аналитический	0.30	-
179	345917.87	1325979.29	Аналитический	0.30	-
180	345916.58	1325973.80	Аналитический	0.30	-
47	345924.32	1325964.55	Аналитический	0.10	-
181	341889.94	1313303.23	Аналитический	0.10	-
182	341919.33	1313402.13	Аналитический	0.50	-
183	341965.51	1313555.99	Аналитический	0.50	-
184	342018.07	1313730.54	Аналитический	0.50	-
185	342044.91	1313819.69	Аналитический	0.50	-
186	342051.65	1313836.09	Аналитический	0.50	-
187	342055.62	1313848.72	Аналитический	0.50	-
188	342058.73	1313864.29	Аналитический	0.50	-
189	342073.68	1313904.83	Аналитический	0.50	-
190	342095.73	1313974.31	Аналитический	0.50	-
191	342100.68	1313985.84	Аналитический	0.50	-
192	342123.78	1314051.51	Аналитический	0.50	-
193	342167.46	1314190.45	Аналитический	0.50	-
194	342192.91	1314275.12	Аналитический	0.50	-
195	342208.20	1314306.99	Аналитический	0.50	-
196	342208.14	1314313.89	Аналитический	0.50	-
197	342207.51	1314320.16	Аналитический	0.50	-
198	342209.98	1314344.31	Аналитический	0.50	-
199	342212.14	1314377.91	Аналитический	0.50	-
200	342211.69	1314424.50	Аналитический	0.50	-
201	342208.59	1314464.17	Аналитический	0.50	-
202	342205.93	1314498.24	Аналитический	0.50	-
203	342194.11	1314615.47	Аналитический	0.50	-
204	342182.73	1314726.36	Аналитический	0.50	-
205	342182.67	1314740.25	Аналитический	0.50	-
206	342181.86	1314752.45	Аналитический	0.50	-
207	342169.23	1314821.05	Аналитический	0.50	-
208	342166.21	1314838.84	Аналитический	0.50	-
209	342157.33	1314885.76	Аналитический	0.50	-
210	342137.18	1314992.25	Аналитический	0.50	-
211	342127.96	1315040.96	Аналитический	0.50	-
212	342123.92	1315075.27	Аналитический	0.50	-
213	342124.90	1315104.63	Аналитический	0.50	-
214	342138.34	1315275.99	Аналитический	0.50	-
215	342144.99	1315360.78	Аналитический	0.50	-
216	342146.15	1315404.16	Аналитический	0.50	-
217	342145.13	1315424.26	Аналитический	0.50	-
218	342146.27	1315501.84	Аналитический	0.50	-
219	342154.12	1315574.75	Аналитический	0.50	-
220	342156.52	1315612.45	Аналитический	0.50	-
221	342165.23	1315704.66	Аналитический	0.50	-
222	342184.25	1315894.70	Аналитический	0.50	-

1	2	3	4	5	6
223	342191.74	1315956.68	Аналитический	0.50	-
224	342195.46	1315967.01	Аналитический	0.50	-
225	342195.46	1315972.88	Аналитический	0.50	-
226	342191.97	1315985.77	Аналитический	0.50	-
227	342195.75	1316032.53	Аналитический	0.50	-
228	342202.78	1316119.48	Аналитический	0.50	-
229	342220.46	1316290.92	Аналитический	0.50	-
230	342236.33	1316443.40	Аналитический	0.50	-
231	342242.44	1316516.85	Аналитический	0.50	-
232	342247.03	1316590.31	Аналитический	0.50	-
233	342249.53	1316630.34	Аналитический	0.50	-
234	342250.85	1316669.80	Аналитический	0.50	-
235	342249.24	1316719.63	Аналитический	0.50	-
236	342235.00	1316963.55	Аналитический	0.50	-
237	342224.94	1317066.37	Аналитический	0.50	-
238	342206.58	1317272.07	Аналитический	0.50	-
239	342192.44	1317446.74	Аналитический	0.50	-
240	342181.49	1317580.03	Аналитический	0.50	-
241	342181.00	1317623.14	Аналитический	0.50	-
242	342180.44	1317718.34	Аналитический	0.50	-
243	342179.92	1317883.71	Аналитический	0.50	-
244	342183.82	1317941.01	Аналитический	0.50	-
245	342189.00	1317982.81	Аналитический	0.50	-
246	342200.44	1318050.64	Аналитический	0.50	-
247	342225.32	1318194.57	Аналитический	0.50	-
248	342244.65	1318306.38	Аналитический	0.50	-
249	342255.35	1318361.31	Аналитический	0.50	-
250	342260.47	1318399.62	Аналитический	0.50	-
251	342263.36	1318437.68	Аналитический	0.50	-
252	342274.72	1318553.64	Аналитический	0.50	-
253	342285.06	1318659.14	Аналитический	0.50	-
254	342287.02	1318667.16	Аналитический	0.50	-
255	342288.13	1318675.47	Аналитический	0.50	-
256	342309.91	1318889.59	Аналитический	0.50	-
257	342321.03	1318998.93	Аналитический	0.50	-
258	342323.75	1319026.56	Аналитический	0.50	-
259	342327.94	1319029.61	Аналитический	0.50	-
260	342330.38	1319028.62	Аналитический	0.50	-
261	342331.64	1319041.89	Аналитический	0.50	-
262	342327.93	1319043.64	Аналитический	0.50	-
263	342327.10	1319048.34	Аналитический	0.50	-
264	342336.77	1319184.42	Аналитический	0.50	-
265	342340.18	1319237.88	Аналитический	0.50	-
266	342345.17	1319258.27	Аналитический	0.50	-
267	342357.36	1319280.61	Аналитический	0.50	-
268	342437.20	1319409.38	Аналитический	0.50	-
269	342570.87	1319634.39	Аналитический	0.50	-
270	342663.96	1319788.41	Аналитический	0.50	-

1	2	3	4	5	6
271	342685.81	1319823.43	Аналитический	0.50	-
272	342720.52	1319879.06	Аналитический	0.50	-
273	342734.31	1319896.85	Аналитический	0.50	-
274	342743.79	1319908.28	Аналитический	0.50	-
275	342768.13	1319936.03	Аналитический	0.50	-
276	342802.27	1319970.40	Аналитический	0.50	-
277	342810.16	1319991.85	Аналитический	0.50	-
278	342825.40	1320034.09	Аналитический	0.50	-
279	342852.89	1320109.85	Аналитический	0.50	-
280	342875.46	1320203.10	Аналитический	0.50	-
281	342888.50	1320244.28	Аналитический	0.50	-
282	342898.61	1320280.09	Аналитический	0.50	-
283	342904.17	1320285.90	Аналитический	0.50	-
284	342910.39	1320289.05	Аналитический	0.50	-
285	342912.91	1320298.62	Аналитический	0.50	-
286	342907.35	1320305.39	Аналитический	0.50	-
287	342905.19	1320310.28	Аналитический	0.50	-
288	342921.32	1320374.94	Аналитический	0.50	-
289	342935.31	1320431.08	Аналитический	0.50	-
290	342964.52	1320555.75	Аналитический	0.50	-
291	342974.23	1320597.19	Аналитический	0.50	-
292	342979.39	1320606.24	Аналитический	0.50	-
293	342978.09	1320612.70	Аналитический	0.50	-
294	343014.98	1320788.95	Аналитический	0.50	-
295	343036.09	1320878.97	Аналитический	0.50	-
296	343037.92	1320886.97	Аналитический	0.50	-
297	343042.59	1320894.35	Аналитический	0.50	-
298	343045.13	1320904.81	Аналитический	0.50	-
299	343050.56	1320926.77	Аналитический	0.50	-
300	343051.45	1320932.87	Аналитический	0.50	-
301	343054.05	1320959.94	Аналитический	0.50	-
302	343059.23	1320993.67	Аналитический	0.50	-
303	343064.72	1321017.31	Аналитический	0.50	-
304	343069.72	1321030.83	Аналитический	0.50	-
305	343080.28	1321035.17	Аналитический	0.50	-
306	343083.19	1321047.72	Аналитический	0.50	-
307	343077.75	1321051.64	Аналитический	0.50	-
308	343074.72	1321055.92	Аналитический	0.50	-
309	343098.39	1321152.77	Аналитический	0.50	-
310	343127.27	1321270.98	Аналитический	0.50	-
311	343138.39	1321316.47	Аналитический	0.50	-
312	343141.76	1321326.21	Аналитический	0.50	-
313	343141.12	1321334.89	Аналитический	0.50	-
314	343159.11	1321417.51	Аналитический	0.50	-
315	343177.59	1321502.41	Аналитический	0.50	-
316	343195.71	1321569.13	Аналитический	0.50	-
317	343207.10	1321606.29	Аналитический	0.50	-
318	343232.19	1321669.34	Аналитический	0.50	-

1	2	3	4	5	6
319	343258.14	1321727.73	Аналитический	0.50	-
320	343265.70	1321740.72	Аналитический	0.50	-
321	343282.46	1321775.40	Аналитический	0.50	-
322	343311.01	1321834.47	Аналитический	0.50	-
323	343341.11	1321896.75	Аналитический	0.50	-
324	343358.06	1321931.82	Аналитический	0.50	-
325	343376.44	1321972.63	Аналитический	0.50	-
326	343392.35	1322007.94	Аналитический	0.50	-
327	343401.10	1322017.80	Аналитический	0.50	-
328	343406.90	1322030.78	Аналитический	0.50	-
329	343405.91	1322037.69	Аналитический	0.50	-
330	343427.39	1322079.17	Аналитический	0.50	-
331	343463.06	1322139.63	Аналитический	0.50	-
332	343518.46	1322216.70	Аналитический	0.50	-
333	343547.48	1322250.41	Аналитический	0.50	-
334	343580.86	1322282.36	Аналитический	0.50	-
335	343619.09	1322315.27	Аналитический	0.50	-
336	343691.05	1322369.99	Аналитический	0.50	-
337	343770.77	1322429.37	Аналитический	0.50	-
338	343843.26	1322482.14	Аналитический	0.50	-
339	343921.74	1322538.30	Аналитический	0.50	-
340	343957.03	1322563.54	Аналитический	0.50	-
341	344014.71	1322601.54	Аналитический	0.50	-
342	344056.17	1322627.57	Аналитический	0.50	-
343	344062.76	1322630.09	Аналитический	0.50	-
344	344077.63	1322633.64	Аналитический	0.50	-
345	344086.67	1322636.16	Аналитический	0.50	-
346	344092.70	1322636.78	Аналитический	0.50	-
347	344102.31	1322641.91	Аналитический	0.50	-
348	344126.91	1322659.13	Аналитический	0.50	-
349	344157.70	1322675.46	Аналитический	0.50	-
350	344193.82	1322689.64	Аналитический	0.50	-
351	344289.75	1322726.18	Аналитический	0.50	-
352	344351.46	1322750.44	Аналитический	0.50	-
353	344396.60	1322765.58	Аналитический	0.50	-
354	344404.06	1322766.28	Аналитический	0.50	-
355	344412.16	1322769.81	Аналитический	0.50	-
356	344418.75	1322774.00	Аналитический	0.50	-
357	344464.06	1322790.71	Аналитический	0.50	-
358	344568.38	1322829.18	Аналитический	0.50	-
359	344656.21	1322861.56	Аналитический	0.50	-
360	344800.12	1322914.94	Аналитический	0.50	-
361	344904.54	1322953.68	Аналитический	0.50	-
362	345015.66	1322993.98	Аналитический	0.50	-
363	345128.86	1323035.04	Аналитический	0.50	-
364	345183.28	1323054.78	Аналитический	0.50	-
365	345185.97	1323053.01	Аналитический	0.50	-
366	345188.67	1323047.44	Аналитический	0.50	-

1	2	3	4	5	6
367	345208.51	1323053.99	Аналитический	0.50	-
368	345207.16	1323058.38	Аналитический	0.50	-
369	345207.15	1323061.48	Аналитический	0.50	-
370	345213.35	1323065.33	Аналитический	0.50	-
371	345243.69	1323076.84	Аналитический	0.50	-
372	345318.05	1323105.13	Аналитический	0.50	-
373	345321.09	1323128.40	Аналитический	0.10	-
374	345276.98	1323115.49	Аналитический	0.50	-
375	345203.44	1323088.08	Аналитический	0.50	-
376	345198.47	1323089.04	Аналитический	0.50	-
377	345195.43	1323094.81	Аналитический	0.50	-
378	345174.07	1323089.86	Аналитический	0.50	-
379	345175.27	1323080.46	Аналитический	0.50	-
380	345173.45	1323075.15	Аналитический	0.50	-
381	345164.59	1323072.93	Аналитический	0.50	-
382	345106.43	1323051.41	Аналитический	0.50	-
383	344981.31	1323005.13	Аналитический	0.50	-
384	344845.60	1322955.12	Аналитический	0.50	-
385	344747.69	1322919.27	Аналитический	0.50	-
386	344648.16	1322882.83	Аналитический	0.50	-
387	344568.29	1322853.78	Аналитический	0.50	-
388	344458.47	1322813.84	Аналитический	0.50	-
389	344408.37	1322795.62	Аналитический	0.50	-
390	344397.99	1322792.61	Аналитический	0.50	-
391	344393.35	1322789.91	Аналитический	0.50	-
392	344381.30	1322783.10	Аналитический	0.50	-
393	344345.70	1322770.65	Аналитический	0.50	-
394	344281.92	1322748.31	Аналитический	0.50	-
395	344184.83	1322709.72	Аналитический	0.50	-
396	344115.77	1322684.33	Аналитический	0.50	-
397	344069.54	1322665.02	Аналитический	0.50	-
398	344059.20	1322663.80	Аналитический	0.50	-
399	344050.02	1322660.97	Аналитический	0.50	-
400	344037.64	1322649.89	Аналитический	0.50	-
401	344002.77	1322624.26	Аналитический	0.50	-
402	343950.27	1322587.60	Аналитический	0.50	-
403	343920.61	1322566.24	Аналитический	0.50	-
404	343827.55	1322499.23	Аналитический	0.50	-
405	343755.69	1322447.18	Аналитический	0.50	-
406	343680.68	1322392.43	Аналитический	0.50	-
407	343602.69	1322333.83	Аналитический	0.50	-
408	343565.66	1322301.22	Аналитический	0.50	-
409	343526.79	1322261.80	Аналитический	0.50	-
410	343499.20	1322230.55	Аналитический	0.50	-
411	343442.48	1322152.11	Аналитический	0.50	-
412	343417.85	1322112.00	Аналитический	0.50	-
413	343409.60	1322109.54	Аналитический	0.50	-
414	343404.75	1322096.27	Аналитический	0.50	-

1	2	3	4	5	6
415	343405.07	1322090.12	Аналитический	0.50	-
416	343380.57	1322035.04	Аналитический	0.50	-
417	343353.36	1321978.49	Аналитический	0.50	-
418	343335.95	1321942.30	Аналитический	0.50	-
419	343318.87	1321909.34	Аналитический	0.50	-
420	343297.76	1321868.60	Аналитический	0.50	-
421	343255.94	1321787.90	Аналитический	0.50	-
422	343248.07	1321778.64	Аналитический	0.50	-
423	343234.77	1321753.65	Аналитический	0.50	-
424	343227.33	1321734.72	Аналитический	0.50	-
425	343203.13	1321676.67	Аналитический	0.50	-
426	343187.64	1321633.56	Аналитический	0.50	-
427	343182.97	1321624.31	Аналитический	0.50	-
428	343175.39	1321623.06	Аналитический	0.50	-
429	343169.13	1321602.64	Аналитический	0.50	-
430	343175.07	1321596.54	Аналитический	0.50	-
431	343174.85	1321591.80	Аналитический	0.50	-
432	343171.42	1321578.70	Аналитический	0.50	-
433	343152.34	1321505.46	Аналитический	0.50	-
434	343134.97	1321428.72	Аналитический	0.50	-
435	343116.50	1321347.15	Аналитический	0.50	-
436	343111.67	1321334.14	Аналитический	0.50	-
437	343110.98	1321321.57	Аналитический	0.50	-
438	343101.48	1321279.85	Аналитический	0.50	-
439	343077.92	1321176.41	Аналитический	0.50	-
440	343048.25	1321046.10	Аналитический	0.50	-
441	343036.55	1320993.74	Аналитический	0.50	-
442	343029.53	1320991.16	Аналитический	0.50	-
443	343027.47	1320981.88	Аналитический	0.50	-
444	343031.30	1320976.76	Аналитический	0.50	-
445	343027.86	1320952.97	Аналитический	0.50	-
446	343023.32	1320941.82	Аналитический	0.50	-
447	343016.33	1320918.21	Аналитический	0.50	-
448	343013.67	1320905.53	Аналитический	0.50	-
449	343012.15	1320895.13	Аналитический	0.50	-
450	342989.23	1320795.19	Аналитический	0.50	-
451	342949.98	1320625.90	Аналитический	0.50	-
452	342945.39	1320614.91	Аналитический	0.50	-
453	342943.88	1320607.88	Аналитический	0.50	-
454	342937.37	1320574.88	Аналитический	0.50	-
455	342922.32	1320498.55	Аналитический	0.50	-
456	342914.22	1320457.46	Аналитический	0.50	-
457	342911.40	1320452.36	Аналитический	0.50	-
458	342905.27	1320451.15	Аналитический	0.50	-
459	342901.86	1320451.91	Аналитический	0.50	-
460	342894.08	1320432.12	Аналитический	0.50	-
461	342900.35	1320427.91	Аналитический	0.50	-
462	342903.06	1320423.83	Аналитический	0.50	-



1	2	3	4	5	6
463	342904.67	1320416.90	Аналитический	0.50	-
464	342897.78	1320382.43	Аналитический	0.50	-
465	342878.44	1320299.39	Аналитический	0.50	-
466	342869.41	1320260.13	Аналитический	0.50	-
467	342844.04	1320169.44	Аналитический	0.50	-
468	342830.31	1320129.33	Аналитический	0.50	-
469	342818.87	1320095.35	Аналитический	0.50	-
470	342800.90	1320033.69	Аналитический	0.10	-
471	342794.57	1320016.07	Аналитический	0.10	-
472	342784.37	1319987.84	Аналитический	0.10	-
473	342774.41	1319973.93	Аналитический	0.10	-
474	342766.22	1319964.02	Аналитический	0.10	-
475	342741.43	1319962.00	Аналитический	0.10	-
476	342729.82	1319962.68	Аналитический	0.10	-
477	342705.96	1319969.11	Аналитический	0.10	-
478	342670.44	1319995.20	Аналитический	0.10	-
479	342654.32	1320011.54	Аналитический	0.10	-
480	342620.61	1320049.80	Аналитический	0.10	-
481	342599.07	1320066.90	Аналитический	0.10	-
482	342557.81	1320091.56	Аналитический	0.10	-
483	342504.75	1320113.98	Аналитический	0.10	-
484	342474.54	1320127.08	Аналитический	0.10	-
485	342378.65	1320151.89	Аналитический	0.10	-
486	342338.50	1320160.67	Аналитический	0.10	-
487	342313.50	1320166.24	Аналитический	0.10	-
488	342310.65	1320167.88	Аналитический	0.10	-
489	342311.05	1320162.74	Аналитический	0.10	-
490	342305.94	1320151.37	Аналитический	0.10	-
491	342304.04	1320147.67	Аналитический	0.10	-
492	342300.74	1320146.75	Аналитический	0.10	-
493	342355.79	1320130.92	Аналитический	0.10	-
494	342413.22	1320119.61	Аналитический	0.50	-
495	342445.62	1320109.94	Аналитический	0.50	-
496	342483.39	1320096.78	Аналитический	0.50	-
497	342525.30	1320080.09	Аналитический	0.50	-
498	342566.42	1320059.15	Аналитический	0.50	-
499	342596.59	1320038.65	Аналитический	0.50	-
500	342617.54	1320017.36	Аналитический	0.50	-
501	342647.92	1319981.79	Аналитический	0.50	-
502	342681.88	1319951.81	Аналитический	0.50	-
503	342710.50	1319931.66	Аналитический	0.50	-
504	342714.79	1319925.76	Аналитический	0.50	-
505	342717.46	1319917.34	Аналитический	0.50	-
506	342717.12	1319909.40	Аналитический	0.50	-
507	342706.30	1319892.21	Аналитический	0.50	-
508	342668.83	1319834.07	Аналитический	0.50	-
509	342646.84	1319799.96	Аналитический	0.50	-
510	342555.92	1319650.89	Аналитический	0.50	-

1	2	3	4	5	6
511	342418.72	1319418.79	Аналитический	0.50	-
512	342338.54	1319291.44	Аналитический	0.50	-
513	342326.35	1319268.75	Аналитический	0.50	-
514	342318.81	1319245.59	Аналитический	0.50	-
515	342317.16	1319182.41	Аналитический	0.50	-
516	342310.23	1319112.53	Аналитический	0.50	-
517	342305.83	1319054.00	Аналитический	0.50	-
518	342302.13	1319030.79	Аналитический	0.50	-
519	342302.91	1319000.70	Аналитический	0.50	-
520	342291.40	1318895.74	Аналитический	0.50	-
521	342263.37	1318639.19	Аналитический	0.10	-
522	342260.06	1318606.79	Аналитический	0.10	-
523	342254.49	1318549.66	Аналитический	0.10	-
524	342244.04	1318447.43	Аналитический	0.10	-
525	342240.42	1318410.05	Аналитический	0.10	-
526	342238.08	1318391.21	Аналитический	0.10	-
527	342223.58	1318305.50	Аналитический	0.10	-
528	342202.13	1318187.19	Аналитический	0.10	-
529	342192.12	1318131.35	Аналитический	0.10	-
530	342173.49	1318019.34	Аналитический	0.10	-
531	342169.45	1317992.78	Аналитический	0.10	-
532	342158.09	1317985.99	Аналитический	0.10	-
533	342157.93	1317976.11	Аналитический	0.10	-
534	342166.89	1317970.05	Аналитический	0.10	-
535	342165.75	1317956.48	Аналитический	0.10	-
536	342164.76	1317939.66	Аналитический	0.10	-
537	342164.01	1317933.62	Аналитический	0.10	-
538	342162.46	1317921.15	Аналитический	0.10	-
539	342159.54	1317916.87	Аналитический	0.10	-
540	342159.23	1317894.53	Аналитический	0.10	-
541	342159.15	1317843.26	Аналитический	0.10	-
542	342161.19	1317693.91	Аналитический	0.10	-
543	342160.85	1317658.11	Аналитический	0.10	-
544	342160.62	1317615.10	Аналитический	0.10	-
545	342163.82	1317551.78	Аналитический	0.10	-
546	342168.03	1317494.84	Аналитический	0.10	-
547	342173.61	1317424.21	Аналитический	0.10	-
548	342179.97	1317356.38	Аналитический	0.10	-
549	342187.23	1317268.52	Аналитический	0.10	-
550	342191.55	1317215.93	Аналитический	0.10	-
551	342196.56	1317156.10	Аналитический	0.10	-
552	342213.41	1316952.78	Аналитический	0.50	-
553	342229.09	1316723.85	Аналитический	0.50	-
554	342230.85	1316669.17	Аналитический	0.50	-
555	342231.55	1316629.11	Аналитический	0.50	-
556	342228.26	1316591.21	Аналитический	0.50	-
557	342221.76	1316516.38	Аналитический	0.50	-
558	342214.92	1316443.84	Аналитический	0.50	-

1	2	3	4	5	6
559	342198.47	1316285.74	Аналитический	0.50	-
560	342180.81	1316117.99	Аналитический	0.50	-
561	342172.29	1316026.63	Аналитический	0.50	-
562	342167.42	1315974.49	Аналитический	0.50	-
563	342161.74	1315897.46	Аналитический	0.50	-
564	342144.93	1315711.32	Аналитический	0.50	-
565	342135.60	1315612.00	Аналитический	0.50	-
566	342131.69	1315573.36	Аналитический	0.50	-
567	342125.97	1315506.22	Аналитический	0.50	-
568	342124.45	1315423.94	Аналитический	0.50	-
569	342124.96	1315399.30	Аналитический	0.50	-
570	342124.32	1315361.88	Аналитический	0.50	-
571	342117.48	1315278.09	Аналитический	0.50	-
572	342103.64	1315108.44	Аналитический	0.50	-
573	342103.05	1315071.59	Аналитический	0.50	-
574	342106.02	1315038.98	Аналитический	0.50	-
575	342114.56	1314992.07	Аналитический	0.50	-
576	342133.20	1314889.71	Аналитический	0.50	-
577	342141.23	1314845.64	Аналитический	0.50	-
578	342144.53	1314826.17	Аналитический	0.50	-
579	342142.34	1314820.52	Аналитический	0.50	-
580	342144.14	1314808.92	Аналитический	0.50	-
581	342148.83	1314803.48	Аналитический	0.50	-
582	342155.56	1314787.19	Аналитический	0.50	-
583	342161.11	1314736.10	Аналитический	0.50	-
584	342162.89	1314705.21	Аналитический	0.50	-
585	342164.83	1314671.45	Аналитический	0.50	-
586	342168.67	1314629.15	Аналитический	0.50	-
587	342176.65	1314541.33	Аналитический	0.50	-
588	342186.92	1314439.85	Аналитический	0.50	-
589	342190.62	1314373.99	Аналитический	0.50	-
590	342187.31	1314337.36	Аналитический	0.50	-
591	342179.93	1314316.13	Аналитический	0.50	-
592	342178.76	1314301.96	Аналитический	0.50	-
593	342178.64	1314294.87	Аналитический	0.50	-
594	342168.43	1314260.85	Аналитический	0.50	-
595	342142.99	1314176.04	Аналитический	0.50	-
596	342115.47	1314089.56	Аналитический	0.50	-
597	342075.52	1313971.03	Аналитический	0.50	-
598	342063.12	1313935.55	Аналитический	0.50	-
599	342057.20	1313921.80	Аналитический	0.50	-
600	342053.10	1313920.17	Аналитический	0.50	-
601	342049.30	1313907.17	Аналитический	0.50	-
602	342048.92	1313895.14	Аналитический	0.50	-
603	342030.48	1313840.51	Аналитический	0.50	-
604	342001.55	1313746.28	Аналитический	0.50	-
605	341945.11	1313562.40	Аналитический	0.50	-
606	341898.12	1313406.60	Аналитический	0.50	-

1	2	3	4	5	6
607	341871.02	1313312.42	Аналитический	0.10	-
181	341889.94	1313303.23	Аналитический	0.10	-
608	343154.30	1321570.33	Картометрический	5.00	-
609	343157.58	1321578.71	Картометрический	5.00	-
610	343115.49	1321595.18	Картометрический	5.00	-
611	343128.20	1321629.37	Картометрический	5.00	-
612	343086.07	1321645.19	Картометрический	5.00	-
613	343066.50	1321593.08	Картометрический	5.00	-
614	343108.62	1321577.25	Картометрический	5.00	-
615	343112.21	1321586.80	Картометрический	5.00	-
608	343154.30	1321570.33	Картометрический	5.00	-
616	342149.23	1321471.00	Аналитический	0.10	-
617	342178.66	1321529.20	Аналитический	0.50	-
618	342198.02	1321567.47	Аналитический	0.50	-
619	342227.32	1321625.39	Аналитический	0.50	-
620	342263.02	1321684.50	Аналитический	0.50	-
621	342273.42	1321696.61	Аналитический	0.50	-
622	342278.30	1321706.59	Аналитический	0.50	-
623	342288.54	1321731.43	Аналитический	0.50	-
624	342306.68	1321774.28	Аналитический	0.50	-
625	342327.23	1321827.94	Аналитический	0.10	-
626	342328.90	1321891.57	Аналитический	0.10	-
627	342324.75	1321872.70	Аналитический	0.10	-
628	342307.82	1321820.44	Аналитический	0.10	-
629	342298.60	1321798.19	Аналитический	0.10	-
630	342289.19	1321774.54	Аналитический	0.10	-
631	342263.07	1321723.88	Аналитический	0.10	-
632	342250.59	1321701.50	Аналитический	0.10	-
633	342224.10	1321657.17	Аналитический	0.10	-
634	342203.33	1321625.31	Аналитический	0.50	-
635	342199.55	1321621.92	Аналитический	0.50	-
636	342191.87	1321605.53	Аналитический	0.50	-
637	342192.52	1321603.78	Аналитический	0.50	-
638	342177.18	1321566.19	Аналитический	0.50	-
639	342156.54	1321523.66	Аналитический	0.50	-
640	342133.08	1321477.98	Аналитический	0.10	-
616	342149.23	1321471.00	Аналитический	0.10	-
641	342977.88	1323487.30	Аналитический	0.10	-
642	343019.72	1323550.27	Аналитический	0.10	-
643	343074.76	1323630.84	Аналитический	0.10	-
644	343086.34	1323647.44	Аналитический	0.10	-
645	343072.27	1323655.29	Аналитический	0.10	-
646	343061.60	1323639.94	Аналитический	0.10	-
647	343006.46	1323559.22	Аналитический	0.10	-
648	342963.39	1323495.58	Аналитический	0.10	-

1	2	3	4	5	6
641	342977.88	1323487.30	Аналитический	0.10	-
649	341542.81	1312739.60	Аналитический	0.10	-
650	341543.71	1312771.06	Аналитический	0.10	-
651	341515.12	1312804.38	Аналитический	0.50	-
652	341507.51	1312811.59	Аналитический	0.50	-
653	341502.70	1312812.94	Аналитический	0.50	-
654	341498.54	1312808.45	Аналитический	0.50	-
655	341492.70	1312798.35	Аналитический	0.50	-
656	341491.87	1312795.11	Аналитический	0.50	-
657	341493.72	1312793.01	Аналитический	0.50	-
658	341499.85	1312787.04	Аналитический	0.50	-
659	341519.78	1312770.05	Аналитический	0.50	-
660	341533.42	1312751.28	Аналитический	0.50	-
649	341542.81	1312739.60	Аналитический	0.10	-
661	341479.80	1312801.84	Аналитический	0.50	-
662	341482.33	1312804.29	Аналитический	0.50	-
663	341488.20	1312814.37	Аналитический	0.50	-
664	341489.31	1312818.72	Аналитический	0.50	-
665	341486.70	1312820.59	Аналитический	0.50	-
666	341470.87	1312827.81	Аналитический	0.50	-
667	341445.77	1312837.59	Аналитический	0.50	-
668	341440.89	1312838.94	Аналитический	0.50	-
669	341418.44	1312845.15	Аналитический	0.10	-
670	341412.66	1312823.82	Аналитический	0.10	-
671	341438.47	1312817.60	Аналитический	0.50	-
672	341460.20	1312810.42	Аналитический	0.50	-
673	341472.19	1312803.64	Аналитический	0.50	-
674	341476.96	1312802.10	Аналитический	0.50	-
661	341479.80	1312801.84	Аналитический	0.50	-
675	340293.14	1310597.88	Аналитический	0.10	-
676	340312.36	1310630.63	Аналитический	0.10	-
677	340341.71	1310687.38	Аналитический	0.10	-
678	340357.89	1310724.37	Аналитический	0.10	-
679	340365.90	1310747.11	Аналитический	0.10	-
680	340374.90	1310775.15	Аналитический	0.10	-
681	340382.53	1310805.69	Аналитический	0.10	-
682	340436.42	1311074.20	Аналитический	0.10	-
683	340461.55	1311198.47	Аналитический	0.10	-
684	340485.40	1311335.23	Аналитический	0.10	-
685	340507.81	1311445.48	Аналитический	0.10	-
686	340520.19	1311494.07	Аналитический	0.10	-
687	340554.29	1311604.56	Аналитический	0.10	-
688	340581.40	1311690.76	Аналитический	0.10	-
689	340597.23	1311737.72	Аналитический	0.10	-
690	340612.99	1311776.05	Аналитический	0.10	-

1	2	3	4	5	6
691	340627.32	1311803.15	Аналитический	0.10	-
692	340667.24	1311867.65	Аналитический	0.10	-
693	340686.37	1311895.84	Аналитический	0.10	-
694	340706.35	1311926.58	Аналитический	0.10	-
695	340751.29	1311995.08	Аналитический	0.10	-
696	340775.20	1312034.24	Аналитический	0.10	-
697	340813.94	1312095.98	Аналитический	0.10	-
698	340869.30	1312179.24	Аналитический	0.10	-
699	340915.92	1312249.29	Аналитический	0.10	-
700	340968.78	1312332.38	Аналитический	0.10	-
701	341010.09	1312396.50	Аналитический	0.10	-
702	341027.42	1312422.95	Аналитический	0.10	-
703	341079.63	1312508.23	Аналитический	0.10	-
704	341120.00	1312581.20	Аналитический	0.10	-
705	341164.36	1312665.15	Аналитический	0.10	-
706	341203.80	1312741.31	Аналитический	0.10	-
707	341223.06	1312778.91	Аналитический	0.10	-
708	341234.12	1312800.08	Аналитический	0.10	-
709	341259.38	1312843.61	Аналитический	0.10	-
710	341260.91	1312873.93	Аналитический	0.10	-
711	341258.19	1312872.24	Аналитический	0.10	-
712	341255.36	1312870.21	Аналитический	0.10	-
713	341252.53	1312868.73	Аналитический	0.10	-
714	341250.31	1312866.42	Аналитический	0.10	-
715	341241.28	1312853.39	Аналитический	0.10	-
716	341227.27	1312828.10	Аналитический	0.10	-
717	341223.15	1312820.69	Аналитический	0.10	-
718	341205.40	1312788.29	Аналитический	0.10	-
719	341186.03	1312750.47	Аналитический	0.10	-
720	341146.64	1312674.42	Аналитический	0.10	-
721	341102.41	1312590.72	Аналитический	0.10	-
722	341062.35	1312518.30	Аналитический	0.10	-
723	341010.52	1312433.65	Аналитический	0.10	-
724	340993.32	1312407.40	Аналитический	0.10	-
725	340951.94	1312343.17	Аналитический	0.10	-
726	340899.16	1312260.20	Аналитический	0.10	-
727	340852.65	1312190.31	Аналитический	0.10	-
728	340797.14	1312106.83	Аналитический	0.10	-
729	340758.19	1312044.76	Аналитический	0.10	-
730	340734.39	1312005.77	Аналитический	0.10	-
731	340689.61	1311937.51	Аналитический	0.10	-
732	340669.71	1311906.91	Аналитический	0.10	-
733	340650.46	1311878.53	Аналитический	0.10	-
734	340609.96	1311813.09	Аналитический	0.10	-
735	340594.87	1311784.54	Аналитический	0.10	-
736	340578.49	1311744.72	Аналитический	0.10	-
737	340562.39	1311696.95	Аналитический	0.10	-
738	340535.20	1311610.50	Аналитический	0.10	-

1	2	3	4	5	6
739	340500.93	1311499.49	Аналитический	0.10	-
740	340488.32	1311449.94	Аналитический	0.10	-
741	340465.75	1311338.94	Аналитический	0.10	-
742	340441.89	1311202.17	Аналитический	0.10	-
743	340416.82	1311078.15	Аналитический	0.10	-
744	340363.02	1310810.08	Аналитический	0.10	-
745	340356.34	1310780.07	Аналитический	0.10	-
746	340347.85	1310754.17	Аналитический	0.10	-
747	340339.28	1310731.70	Аналитический	0.10	-
748	340325.13	1310695.88	Аналитический	0.10	-
749	340295.53	1310638.47	Аналитический	0.10	-
750	340277.48	1310607.05	Аналитический	0.10	-
751	340252.97	1310572.48	Аналитический	0.10	-
752	340236.87	1310555.73	Аналитический	0.10	-
753	340219.12	1310542.66	Аналитический	0.10	-
754	340214.96	1310545.53	Аналитический	0.10	-
755	340205.63	1310536.13	Аналитический	0.10	-
756	340207.93	1310531.35	Аналитический	0.10	-
757	340183.49	1310513.35	Аналитический	0.10	-
758	340169.83	1310507.53	Аналитический	0.10	-
759	340162.63	1310505.00	Аналитический	0.10	-
760	340133.63	1310497.92	Аналитический	0.10	-
761	340107.76	1310493.40	Аналитический	0.10	-
762	340101.51	1310501.07	Аналитический	0.10	-
763	340090.91	1310496.86	Аналитический	0.10	-
764	340093.46	1310489.57	Аналитический	0.10	-
765	340060.64	1310483.54	Аналитический	0.10	-
766	340036.86	1310479.26	Аналитический	0.10	-
767	340009.34	1310475.07	Аналитический	0.10	-
768	339983.39	1310470.88	Аналитический	0.10	-
769	339961.00	1310467.73	Аналитический	0.10	-
770	339895.10	1310459.98	Аналитический	0.10	-
771	339856.12	1310460.64	Аналитический	0.10	-
772	339840.18	1310464.18	Аналитический	0.10	-
773	339814.32	1310472.47	Аналитический	0.10	-
774	339748.34	1310498.77	Аналитический	0.50	-
775	339659.10	1310547.13	Аналитический	0.50	-
776	339559.26	1310600.38	Аналитический	0.50	-
777	339469.25	1310649.53	Аналитический	0.50	-
778	339374.81	1310702.55	Аналитический	0.50	-
779	339325.84	1310730.04	Аналитический	0.50	-
780	339246.21	1310781.20	Аналитический	0.50	-
781	339166.59	1310832.37	Аналитический	0.50	-
782	339086.96	1310883.53	Аналитический	0.50	-
783	339007.33	1310934.69	Аналитический	0.50	-
784	338967.63	1310960.90	Аналитический	0.50	-
785	338940.53	1310972.98	Аналитический	0.50	-
786	338890.84	1310985.52	Аналитический	0.50	-

1	2	3	4	5	6
787	338842.51	1310994.14	Аналитический	0.50	-
788	338758.93	1310997.50	Аналитический	0.50	-
789	338681.27	1311000.71	Аналитический	0.50	-
790	338602.63	1311003.96	Аналитический	0.50	-
791	338528.54	1311007.03	Аналитический	0.50	-
792	338454.33	1311009.62	Аналитический	0.50	-
793	338377.38	1311011.78	Аналитический	0.50	-
794	338305.86	1311013.79	Аналитический	0.50	-
795	338264.23	1311014.96	Аналитический	0.50	-
796	338188.98	1311019.35	Аналитический	0.50	-
797	338113.73	1311023.75	Аналитический	0.50	-
798	338038.47	1311028.14	Аналитический	0.50	-
799	337963.22	1311032.53	Аналитический	0.50	-
800	337916.99	1311040.13	Аналитический	0.50	-
801	337872.41	1311051.34	Аналитический	0.50	-
802	337820.76	1311066.51	Аналитический	0.50	-
803	337734.42	1311093.52	Аналитический	0.50	-
804	337648.08	1311120.53	Аналитический	0.50	-
805	337561.74	1311147.54	Аналитический	0.50	-
806	337475.40	1311174.55	Аналитический	0.50	-
807	337443.37	1311184.71	Аналитический	0.50	-
808	337394.00	1311194.80	Аналитический	0.50	-
809	337363.25	1311200.43	Аналитический	0.50	-
810	337329.86	1311206.54	Аналитический	0.50	-
811	337301.04	1311211.81	Аналитический	0.50	-
812	337264.04	1311218.14	Аналитический	0.50	-
813	337217.53	1311226.10	Аналитический	0.50	-
814	337162.56	1311233.23	Аналитический	0.50	-
815	337114.08	1311235.30	Аналитический	0.50	-
816	337056.15	1311233.28	Аналитический	0.50	-
817	337027.88	1311230.15	Аналитический	0.50	-
818	336985.06	1311200.39	Аналитический	0.50	-
819	337005.29	1311205.75	Аналитический	0.50	-
820	337028.94	1311210.01	Аналитический	0.50	-
821	337062.43	1311212.73	Аналитический	0.50	-
822	337115.74	1311214.57	Аналитический	0.50	-
823	337159.77	1311212.82	Аналитический	0.50	-
824	337215.05	1311205.59	Аналитический	0.50	-
825	337256.43	1311199.19	Аналитический	0.50	-
826	337297.46	1311192.84	Аналитический	0.50	-
827	337330.68	1311186.39	Аналитический	0.50	-
828	337366.68	1311179.40	Аналитический	0.50	-
829	337399.85	1311172.96	Аналитический	0.50	-
830	337439.62	1311165.25	Аналитический	0.50	-
831	337473.23	1311154.92	Аналитический	0.50	-
832	337558.62	1311127.78	Аналитический	0.50	-
833	337644.00	1311100.64	Аналитический	0.50	-
834	337729.39	1311073.49	Аналитический	0.50	-



1	2	3	4	5	6
835	337814.77	1311046.35	Аналитический	0.50	-
836	337868.46	1311030.50	Аналитический	0.50	-
837	337910.74	1311020.58	Аналитический	0.50	-
838	337962.71	1311011.49	Аналитический	0.50	-
839	338038.41	1311006.98	Аналитический	0.50	-
840	338114.11	1311002.47	Аналитический	0.50	-
841	338189.81	1310997.95	Аналитический	0.50	-
842	338265.51	1310993.44	Аналитический	0.50	-
843	338309.93	1310992.13	Аналитический	0.50	-
844	338381.31	1310990.03	Аналитический	0.50	-
845	338452.25	1310987.94	Аналитический	0.50	-
846	338535.41	1310985.05	Аналитический	0.50	-
847	338613.12	1310981.88	Аналитический	0.50	-
848	338692.23	1310978.65	Аналитический	0.50	-
849	338768.88	1310975.51	Аналитический	0.50	-
850	338846.67	1310972.12	Аналитический	0.50	-
851	338885.60	1310964.53	Аналитический	0.50	-
852	338926.78	1310954.15	Аналитический	0.50	-
853	338953.82	1310942.33	Аналитический	0.50	-
854	338993.43	1310918.63	Аналитический	0.50	-
855	339075.53	1310866.54	Аналитический	0.50	-
856	339157.63	1310814.45	Аналитический	0.50	-
857	339239.72	1310762.36	Аналитический	0.50	-
858	339321.82	1310710.27	Аналитический	0.50	-
859	339367.13	1310684.43	Аналитический	0.50	-
860	339463.34	1310629.56	Аналитический	0.50	-
861	339552.00	1310580.79	Аналитический	0.50	-
862	339651.02	1310528.09	Аналитический	0.50	-
863	339738.02	1310481.54	Аналитический	0.50	-
864	339779.22	1310463.05	Аналитический	0.50	-
865	339807.65	1310453.61	Аналитический	0.10	-
866	339834.95	1310444.87	Аналитический	0.10	-
867	339853.77	1310440.73	Аналитический	0.10	-
868	339896.11	1310439.99	Аналитический	0.10	-
869	339963.56	1310447.89	Аналитический	0.10	-
870	339973.30	1310449.74	Аналитический	0.10	-
871	339977.92	1310439.79	Аналитический	0.10	-
872	339988.21	1310440.23	Аналитический	0.10	-
873	339993.13	1310452.26	Аналитический	0.10	-
874	340012.44	1310455.32	Аналитический	0.10	-
875	340040.13	1310459.53	Аналитический	0.10	-
876	340064.28	1310463.88	Аналитический	0.10	-
877	340089.55	1310468.68	Аналитический	0.10	-
878	340114.97	1310474.13	Аналитический	0.10	-
879	340137.82	1310478.36	Аналитический	0.10	-
880	340168.33	1310485.82	Аналитический	0.10	-
881	340177.94	1310489.22	Аналитический	0.10	-
882	340192.79	1310497.25	Аналитический	0.10	-

1	2	3	4	5	6
883	340216.28	1310513.77	Аналитический	0.10	-
884	340249.25	1310542.32	Аналитический	0.10	-
885	340264.60	1310559.32	Аналитический	0.10	-
675	340293.14	1310597.88	Аналитический	0.10	-
886	341648.34	1319851.91	Аналитический	0.10	-
887	341632.99	1319868.59	Аналитический	0.10	-
888	341624.57	1319857.00	Аналитический	0.50	-
889	341603.33	1319818.78	Аналитический	0.50	-
890	341538.04	1319712.11	Аналитический	0.50	-
891	341493.83	1319643.41	Аналитический	0.50	-
892	341482.27	1319626.42	Аналитический	0.50	-
893	341476.53	1319620.30	Аналитический	0.50	-
894	341450.28	1319578.20	Аналитический	0.50	-
895	341416.28	1319528.58	Аналитический	0.50	-
896	341395.19	1319500.95	Аналитический	0.50	-
897	341375.49	1319484.50	Аналитический	0.50	-
898	341355.72	1319467.71	Аналитический	0.50	-
899	341324.67	1319450.55	Аналитический	0.50	-
900	341281.02	1319426.35	Аналитический	0.50	-
901	341212.17	1319398.33	Аналитический	0.50	-
902	341143.32	1319370.31	Аналитический	0.50	-
903	341074.80	1319342.05	Аналитический	0.50	-
904	341006.28	1319313.79	Аналитический	0.50	-
905	340907.75	1319276.84	Аналитический	0.50	-
906	340809.22	1319239.88	Аналитический	0.50	-
907	340720.29	1319204.94	Аналитический	0.50	-
908	340631.36	1319169.99	Аналитический	0.50	-
909	340436.93	1319094.97	Аналитический	0.50	-
910	340410.28	1319079.73	Аналитический	0.50	-
911	340383.67	1319058.83	Аналитический	0.50	-
912	340324.27	1318999.21	Аналитический	0.50	-
913	340236.31	1318906.47	Аналитический	0.50	-
914	340194.52	1318871.79	Аналитический	0.50	-
915	340165.98	1318855.15	Аналитический	0.50	-
916	340142.91	1318843.12	Аналитический	0.50	-
917	340121.39	1318835.33	Аналитический	0.50	-
918	340089.75	1318827.37	Аналитический	0.50	-
919	340061.30	1318824.13	Аналитический	0.50	-
920	340029.86	1318822.59	Аналитический	0.50	-
921	339995.95	1318822.53	Аналитический	0.50	-
922	339966.42	1318827.09	Аналитический	0.50	-
923	339953.53	1318827.48	Аналитический	0.50	-
924	339926.79	1318832.10	Аналитический	0.50	-
925	339895.46	1318839.88	Аналитический	0.50	-
926	339851.44	1318855.07	Аналитический	0.50	-
927	339767.51	1318884.03	Аналитический	0.50	-
928	339713.15	1318905.55	Аналитический	0.50	-

1	2	3	4	5	6
929	339602.39	1318949.39	Аналитический	0.50	-
930	339390.10	1319030.47	Аналитический	0.50	-
931	339215.63	1319097.56	Аналитический	0.50	-
932	339087.65	1319148.30	Аналитический	0.50	-
933	339063.22	1319158.05	Аналитический	0.50	-
934	338919.81	1319211.58	Аналитический	0.50	-
935	338824.71	1319247.13	Аналитический	0.50	-
936	338728.41	1319283.03	Аналитический	0.50	-
937	338521.20	1319362.04	Аналитический	0.50	-
938	338108.77	1319516.88	Аналитический	0.10	-
939	338048.40	1319533.69	Аналитический	0.10	-
940	337590.33	1319584.94	Аналитический	0.10	-
941	337387.25	1319603.34	Аналитический	0.50	-
942	337176.58	1319626.51	Аналитический	0.50	-
943	336974.84	1319649.15	Аналитический	0.50	-
944	336875.26	1319660.55	Аналитический	0.50	-
945	336778.78	1319671.60	Аналитический	0.50	-
946	336745.92	1319675.36	Аналитический	0.50	-
947	336738.17	1319687.76	Аналитический	0.50	-
948	336730.27	1319688.73	Аналитический	0.50	-
949	336726.18	1319680.04	Аналитический	0.50	-
950	336719.13	1319678.72	Аналитический	0.50	-
951	336658.85	1319685.51	Аналитический	0.50	-
952	336545.88	1319698.25	Аналитический	0.50	-
953	336446.70	1319709.43	Аналитический	0.50	-
954	336345.54	1319720.46	Аналитический	0.50	-
955	336248.62	1319730.70	Аналитический	0.50	-
956	336150.87	1319741.03	Аналитический	0.50	-
957	336060.92	1319750.53	Аналитический	0.50	-
958	335958.08	1319762.14	Аналитический	0.50	-
959	335913.62	1319767.17	Аналитический	0.50	-
960	335812.50	1319778.59	Аналитический	0.50	-
961	335769.21	1319785.08	Аналитический	0.50	-
962	335669.24	1319794.16	Аналитический	0.10	-
963	335530.51	1319809.60	Аналитический	0.10	-
964	335444.03	1319820.07	Аналитический	0.10	-
965	335379.97	1319825.34	Аналитический	0.10	-
966	335340.53	1319825.96	Аналитический	0.10	-
967	335321.61	1319821.09	Аналитический	0.10	-
968	335309.40	1319813.40	Аналитический	0.10	-
969	335295.81	1319812.80	Аналитический	0.50	-
970	335285.07	1319813.91	Аналитический	0.50	-
971	335282.10	1319802.08	Аналитический	0.50	-
972	335286.13	1319800.18	Аналитический	0.50	-
973	335288.36	1319797.40	Аналитический	0.50	-
974	335287.81	1319793.57	Аналитический	0.50	-
975	335281.23	1319782.05	Аналитический	0.50	-
976	335265.91	1319749.58	Аналитический	0.50	-

1	2	3	4	5	6
977	335239.21	1319692.50	Аналитический	0.50	-
978	335212.70	1319630.45	Аналитический	0.50	-
979	335203.12	1319610.07	Аналитический	0.50	-
980	335192.57	1319602.24	Аналитический	0.50	-
981	335180.47	1319597.25	Аналитический	0.50	-
982	335160.59	1319597.63	Аналитический	0.50	-
983	335146.68	1319598.18	Аналитический	0.20	-
984	335144.69	1319598.46	Аналитический	0.20	-
985	335102.51	1319604.98	Аналитический	0.20	-
986	334790.23	1319674.62	Аналитический	0.20	-
987	334740.83	1319687.16	Аналитический	0.50	-
988	334679.62	1319699.93	Аналитический	0.30	-
989	334597.87	1319716.74	Аналитический	0.50	-
990	334561.59	1319724.18	Аналитический	0.50	-
991	334552.25	1319729.90	Аналитический	0.50	-
992	334535.74	1319735.03	Аналитический	0.50	-
993	334518.75	1319737.88	Аналитический	0.50	-
994	334503.11	1319739.13	Аналитический	0.50	-
995	334500.96	1319739.79	Аналитический	0.10	-
996	334487.14	1319748.52	Аналитический	0.10	-
997	334476.11	1319743.04	Аналитический	0.10	-
998	334462.70	1319742.68	Аналитический	0.10	-
999	334423.95	1319752.40	Аналитический	0.10	-
1000	334423.78	1319758.08	Аналитический	0.10	-
1001	334425.52	1319760.22	Аналитический	0.10	-
1002	334411.86	1319766.81	Аналитический	0.10	-
1003	334404.15	1319760.73	Аналитический	0.10	-
1004	334399.12	1319759.79	Аналитический	0.10	-
1005	334372.43	1319767.95	Аналитический	0.10	-
1006	334318.79	1319785.29	Аналитический	0.10	-
1007	334231.13	1319817.82	Аналитический	0.10	-
1008	334179.69	1319835.80	Аналитический	0.10	-
1009	333932.17	1319928.26	Аналитический	0.10	-
1010	333522.58	1320078.42	Аналитический	0.10	-
1011	333285.75	1320163.96	Аналитический	0.50	-
1012	333272.34	1320165.29	Аналитический	0.50	-
1013	333007.32	1320150.57	Аналитический	0.50	-
1014	332899.41	1320145.81	Аналитический	0.50	-
1015	332842.78	1320143.31	Аналитический	0.50	-
1016	332807.96	1320140.83	Аналитический	0.50	-
1017	332772.76	1320132.31	Аналитический	0.50	-
1018	332610.03	1319996.81	Аналитический	0.50	-
1019	332574.73	1319966.07	Аналитический	0.50	-
1020	332508.81	1319908.65	Аналитический	0.50	-
1021	332442.86	1319851.98	Аналитический	0.50	-
1022	332376.90	1319795.30	Аналитический	0.50	-
1023	332321.77	1319750.87	Аналитический	0.50	-
1024	332286.80	1319722.70	Аналитический	0.50	-

1	2	3	4	5	6
1025	332228.99	1319683.39	Аналитический	0.50	-
1026	332132.20	1319617.42	Аналитический	0.50	-
1027	332035.41	1319551.45	Аналитический	0.50	-
1028	331971.86	1319506.62	Аналитический	0.50	-
1029	331900.81	1319459.84	Аналитический	0.50	-
1030	331837.58	1319416.79	Аналитический	0.50	-
1031	331773.19	1319372.78	Аналитический	0.50	-
1032	331765.68	1319372.16	Аналитический	0.50	-
1033	331752.50	1319362.46	Аналитический	0.50	-
1034	331752.69	1319359.34	Аналитический	0.50	-
1035	331751.07	1319356.99	Аналитический	0.50	-
1036	331681.37	1319309.92	Аналитический	0.50	-
1037	331608.79	1319260.90	Аналитический	0.50	-
1038	331521.46	1319201.97	Аналитический	0.50	-
1039	331434.12	1319143.03	Аналитический	0.50	-
1040	331371.38	1319100.92	Аналитический	0.50	-
1041	331326.68	1319069.65	Аналитический	0.10	-
1042	331282.64	1319040.73	Аналитический	0.10	-
1043	331256.11	1319027.43	Аналитический	0.50	-
1044	331207.53	1319011.17	Аналитический	0.50	-
1045	331207.06	1319005.19	Аналитический	0.50	-
1046	331205.80	1318989.31	Аналитический	0.50	-
1047	331263.40	1319009.09	Аналитический	0.50	-
1048	331283.89	1319018.62	Аналитический	0.50	-
1049	331340.29	1319054.58	Аналитический	0.50	-
1050	331377.45	1319079.22	Аналитический	0.50	-
1051	331448.21	1319126.14	Аналитический	0.50	-
1052	331534.62	1319185.18	Аналитический	0.50	-
1053	331621.02	1319244.21	Аналитический	0.50	-
1054	331693.63	1319293.82	Аналитический	0.50	-
1055	331761.64	1319342.08	Аналитический	0.50	-
1056	331775.36	1319351.30	Аналитический	0.50	-
1057	331784.05	1319357.13	Аналитический	0.50	-
1058	331846.74	1319400.05	Аналитический	0.50	-
1059	331913.72	1319444.83	Аналитический	0.50	-
1060	331981.27	1319490.08	Аналитический	0.50	-
1061	332046.71	1319536.26	Аналитический	0.50	-
1062	332094.07	1319568.40	Аналитический	0.50	-
1063	332136.34	1319597.26	Аналитический	0.50	-
1064	332235.40	1319664.57	Аналитический	0.50	-
1065	332298.23	1319707.50	Аналитический	0.50	-
1066	332330.90	1319733.82	Аналитический	0.50	-
1067	332390.20	1319781.74	Аналитический	0.50	-
1068	332525.92	1319898.10	Аналитический	0.50	-
1069	332590.61	1319954.63	Аналитический	0.50	-
1070	332663.93	1320017.12	Аналитический	0.50	-
1071	332771.05	1320105.54	Аналитический	0.50	-
1072	332789.39	1320117.67	Аналитический	0.10	-

1	2	3	4	5	6
1073	332870.96	1320125.28	Аналитический	0.10	-
1074	332971.48	1320129.97	Аналитический	0.10	-
1075	332976.04	1320130.18	Аналитический	0.10	-
1076	333281.91	1320144.48	Аналитический	0.10	-
1077	333514.96	1320057.79	Аналитический	0.10	-
1078	333662.77	1320003.57	Аналитический	0.10	-
1079	333678.51	1319997.84	Аналитический	0.10	-
1080	333924.54	1319907.63	Аналитический	0.10	-
1081	334172.03	1319815.18	Аналитический	0.10	-
1082	334362.37	1319747.76	Аналитический	0.50	-
1083	334390.01	1319739.61	Аналитический	0.50	-
1084	334391.02	1319738.62	Аналитический	0.50	-
1085	334391.27	1319736.97	Аналитический	0.50	-
1086	334390.29	1319735.48	Аналитический	0.50	-
1087	334403.38	1319730.07	Аналитический	0.50	-
1088	334406.91	1319733.31	Аналитический	0.50	-
1089	334410.35	1319734.82	Аналитический	0.50	-
1090	334452.28	1319724.78	Аналитический	0.50	-
1091	334485.50	1319712.31	Аналитический	0.50	-
1092	334500.84	1319709.57	Аналитический	0.50	-
1093	334531.00	1319705.42	Аналитический	0.50	-
1094	334538.40	1319706.85	Аналитический	0.50	-
1095	334593.78	1319695.40	Аналитический	0.50	-
1096	334691.41	1319675.22	Аналитический	0.50	-
1097	334737.00	1319665.80	Аналитический	0.50	-
1098	334742.38	1319662.61	Аналитический	0.50	-
1099	334741.53	1319656.00	Аналитический	0.10	-
1100	334751.50	1319652.47	Аналитический	0.10	-
1101	334756.10	1319659.60	Аналитический	0.50	-
1102	334759.59	1319660.50	Аналитический	0.50	-
1103	334926.21	1319623.52	Аналитический	0.50	-
1104	335022.80	1319601.66	Аналитический	0.50	-
1105	335088.99	1319588.44	Аналитический	0.10	-
1106	335120.85	1319582.49	Аналитический	0.10	-
1107	335155.16	1319576.84	Аналитический	0.10	-
1108	335173.20	1319575.39	Аналитический	0.10	-
1109	335190.72	1319577.12	Аналитический	0.10	-
1110	335194.66	1319578.90	Аналитический	0.10	-
1111	335206.90	1319584.43	Аналитический	0.10	-
1112	335217.14	1319594.08	Аналитический	0.10	-
1113	335226.44	1319607.18	Аналитический	0.10	-
1114	335238.70	1319634.67	Аналитический	0.10	-
1115	335263.02	1319694.04	Аналитический	0.10	-
1116	335310.45	1319788.33	Аналитический	0.10	-
1117	335317.29	1319794.03	Аналитический	0.10	-
1118	335329.58	1319800.51	Аналитический	0.10	-
1119	335343.12	1319804.01	Аналитический	0.10	-
1120	335378.87	1319803.36	Аналитический	0.10	-

1	2	3	4	5	6
1121	335441.80	1319798.19	Аналитический	0.10	-
1122	335527.97	1319787.75	Аналитический	0.10	-
1123	335666.85	1319772.30	Аналитический	0.10	-
1124	335772.97	1319760.94	Аналитический	0.10	-
1125	335913.13	1319746.17	Аналитический	0.10	-
1126	336052.82	1319731.18	Аналитический	0.10	-
1127	336198.46	1319715.05	Аналитический	0.10	-
1128	336499.22	1319684.04	Аналитический	0.10	-
1129	336718.27	1319659.34	Аналитический	0.10	-
1130	336729.66	1319655.25	Аналитический	0.50	-
1131	336734.63	1319654.70	Аналитический	0.30	-
1132	336826.96	1319644.43	Аналитический	0.30	-
1133	336922.55	1319633.79	Аналитический	0.30	-
1134	337020.85	1319622.86	Аналитический	0.30	-
1135	337230.47	1319599.10	Аналитический	0.30	-
1136	337334.18	1319587.28	Аналитический	0.30	-
1137	337437.30	1319575.83	Аналитический	0.30	-
1138	337541.65	1319564.56	Аналитический	0.30	-
1139	337645.91	1319553.31	Аналитический	0.30	-
1140	337745.97	1319542.51	Аналитический	0.30	-
1141	337797.04	1319536.69	Аналитический	0.30	-
1142	337955.08	1319518.70	Аналитический	0.30	-
1143	338040.81	1319509.07	Аналитический	0.30	-
1144	338074.29	1319502.20	Аналитический	0.30	-
1145	338102.59	1319493.71	Аналитический	0.30	-
1146	338190.03	1319461.70	Аналитический	0.30	-
1147	338367.90	1319396.59	Аналитический	0.30	-
1148	338512.70	1319340.33	Аналитический	0.30	-
1149	338719.38	1319261.85	Аналитический	0.30	-
1150	338816.88	1319227.12	Аналитический	0.30	-
1151	338879.65	1319198.12	Аналитический	0.30	-
1152	338930.57	1319178.02	Аналитический	0.30	-
1153	339052.93	1319130.10	Аналитический	0.30	-
1154	339073.21	1319122.76	Аналитический	0.30	-
1155	339200.70	1319072.74	Аналитический	0.30	-
1156	339376.82	1319003.61	Аналитический	0.30	-
1157	339598.48	1318919.56	Аналитический	0.30	-
1158	339701.95	1318878.40	Аналитический	0.50	-
1159	339758.01	1318856.10	Аналитический	0.50	-
1160	339839.84	1318827.01	Аналитический	0.50	-
1161	339879.92	1318812.76	Аналитический	0.50	-
1162	339910.82	1318806.86	Аналитический	0.50	-
1163	339920.50	1318805.54	Аналитический	0.50	-
1164	339946.05	1318800.30	Аналитический	0.50	-
1165	339958.11	1318799.16	Аналитический	0.50	-
1166	339996.81	1318796.32	Аналитический	0.50	-
1167	340030.91	1318797.22	Аналитический	0.50	-
1168	340065.41	1318800.69	Аналитический	0.50	-

1	2	3	4	5	6
1169	340095.81	1318805.99	Аналитический	0.50	-
1170	340128.68	1318813.64	Аналитический	0.50	-
1171	340159.35	1318824.56	Аналитический	0.50	-
1172	340161.91	1318823.14	Аналитический	0.50	-
1173	340154.70	1318815.73	Аналитический	0.50	-
1174	340166.94	1318804.95	Аналитический	0.50	-
1175	340179.29	1318815.72	Аналитический	0.50	-
1176	340216.08	1318854.03	Аналитический	0.50	-
1177	340254.21	1318886.56	Аналитический	0.50	-
1178	340342.31	1318979.98	Аналитический	0.50	-
1179	340394.65	1319033.54	Аналитический	0.50	-
1180	340423.04	1319054.96	Аналитический	0.50	-
1181	340452.08	1319071.71	Аналитический	0.50	-
1182	340473.75	1319082.29	Аналитический	0.50	-
1183	340640.63	1319148.03	Аналитический	0.50	-
1184	340725.29	1319179.32	Аналитический	0.50	-
1185	340769.75	1319195.75	Аналитический	0.50	-
1186	340809.94	1319210.60	Аналитический	0.50	-
1187	340914.86	1319250.97	Аналитический	0.50	-
1188	341089.25	1319318.11	Аналитический	0.50	-
1189	341156.93	1319344.20	Аналитический	0.50	-
1190	341224.65	1319375.38	Аналитический	0.50	-
1191	341292.36	1319406.55	Аналитический	0.50	-
1192	341331.81	1319426.99	Аналитический	0.50	-
1193	341368.66	1319447.75	Аналитический	0.50	-
1194	341391.72	1319466.59	Аналитический	0.50	-
1195	341411.31	1319484.79	Аналитический	0.50	-
1196	341435.53	1319511.59	Аналитический	0.50	-
1197	341478.17	1319570.20	Аналитический	0.50	-
1198	341480.52	1319568.28	Аналитический	0.50	-
1199	341481.54	1319565.95	Аналитический	0.50	-
1200	341506.67	1319575.59	Аналитический	0.50	-
1201	341501.98	1319600.02	Аналитический	0.50	-
1202	341500.50	1319605.77	Аналитический	0.50	-
1203	341503.51	1319613.27	Аналитический	0.50	-
1204	341520.05	1319640.25	Аналитический	0.50	-
1205	341522.52	1319643.41	Аналитический	0.50	-
1206	341542.37	1319677.07	Аналитический	0.20	-
1207	341613.24	1319795.43	Аналитический	0.20	-
1208	341642.69	1319843.05	Аналитический	0.50	-
886	341648.34	1319851.91	Аналитический	0.50	-

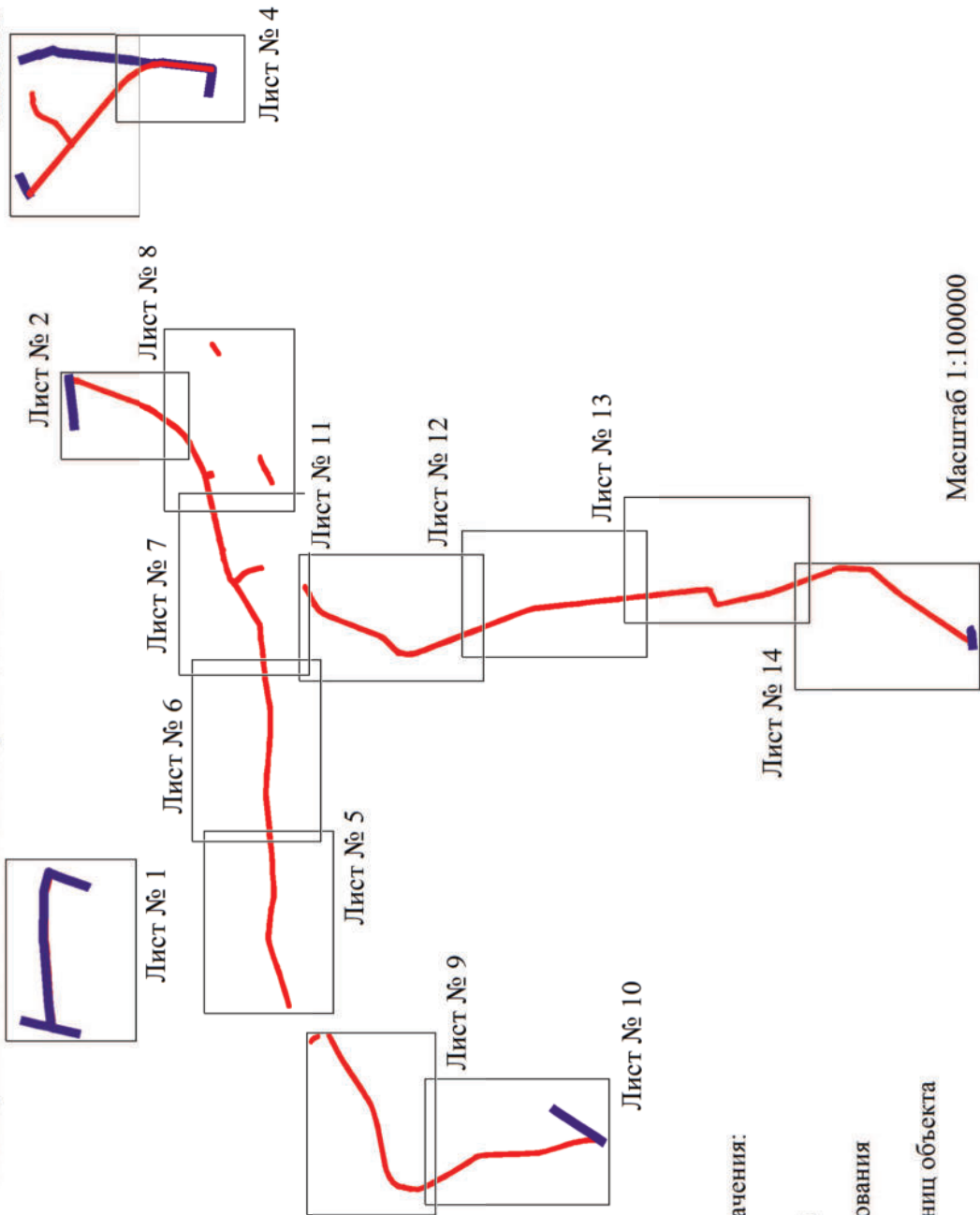


3. Сведения о характерных точках части (частей) границы объекта					
Обозначение характерных точек части границы	Координаты, м		Метод определения координат характерной точки	Средняя квадратическая погрешность положения характерной точки (Mt), м	Описание обозначения точки на местности (при наличии)
	X	Y			
1	2	3	4	5	6
Часть №					
-	-	-	-	-	-






План границ объекта

Схема расположения листов плана границ объекта



Используемые условные знаки и обозначения:

-  границы территориальной зоны
-  границы муниципального образования
-  область и номер листа плана границ объекта

Масштаб 1:100000

Руководитель БУВО «Нормативно-проектный центр»




Подпись \_\_\_\_\_ Ю.В.Шальгина Дата « \_\_\_\_ » \_\_\_\_\_ 2022г.

Место для оттиска печати (при наличии) лица, составившего описание местоположения границ объекта



Масштаб 1:5000


Используемые условные знаки и обозначения:

-  границы территориальной зоны
-  границы муниципального образования
-  характерная точка границ территориальной зоны




Руководитель БУВО «Нормативно-проектный центр»  
Подпись \_\_\_\_\_ Ю. В. Шоломина Дата « \_\_\_\_ » \_\_\_\_\_ 2022 г.  
Место для оттиска печати (при наличии) лица, составившего описание местоположения границ объекта

План границ объекта

Лист № 2



Используемые условные знаки и обозначения:

-  границы территориальной зоны
-  границы муниципального образования
-  ● 337 характерная точка границ территориальной зоны

Масштаб 1:5000

Руководитель БУВО «Нормативно-проектный центр»

Подпись \_\_\_\_\_ Ю.В.Шальгина Дата « \_\_\_\_ » \_\_\_\_\_ 2022г.

Место для оттиска печати (при наличии)лица, составившего описание местоположения границ объекта



Используемые условные знаки и обозначения:

- границы территориальной зоны
- границы муниципального образования
- характерная точка границ территориальной зоны

Масштаб 1:5000

Руководитель БУВО «Нормативно-проектный центр»  
Подпись \_\_\_\_\_ Ю. В. Шалагина, Дата « \_\_\_\_ » \_\_\_\_\_ 2022 г.  
Место для оттиска печати (при наличии) лица, составившего описание местоположения границ объекта




План границ объекта

Лист № 4



Масштаб 1:5000

Используемые условные знаки и обозначения:

- |   |   |
|---|---|
|  | границы территориальной зоны                  |
|  | границы муниципального образования            |
|  | характерная точка границ территориальной зоны |

Руководитель БУВО «Нормативно-проектный центр»

Подпись \_\_\_\_\_ Ю.В.Шалыгина Дата « \_\_\_\_ » \_\_\_\_\_ 2022г.

Место для оттиска печати (при наличии) лица, составившего описание местоположения границ объекта



Масштаб 1:5000

Используемые условные знаки и обозначения:


-  границы территориальной зоны
-  характерная точка границ территориальной зоны

Руководитель БУВО «Нормативно-проектный центр»

Подпись \_\_\_\_\_ Ю. В. Шалигина Дата « \_\_\_\_ » \_\_\_\_\_ 2022 г.

Место для оттиска печати (при наличии) лица, составившего описание местоположения границ объекта





Масштаб 1:5000

Используемые условные знаки и обозначения:

— границы территориальной зоны

• характерная точка границ территориальной зоны

Руководитель БУВО «Нормативно-проектный центр»

Подпись Ю. В. Шалагина Дата « \_\_\_\_\_ » \_\_\_\_\_ 2022 г.

Место для оттиска печати (при наличии) лица, составившего описание местоположения границ объекта



Масштаб 1:5000

Используемые условные знаки и обозначения:

- граница территориальной зоны
- 256 характеристика точки граница территориальной зоны

Руководитель БУВО «Нормативно-проектный центр»  
Полиция Ю.В. Шалагина Дата «\_\_\_» \_\_\_\_\_ 2022г.  
Место для оттиска печати (при наличии) лица, составившего описание местоположения граница объекта



Масштаб 1:5000

Используемые условные знаки и обозначения:

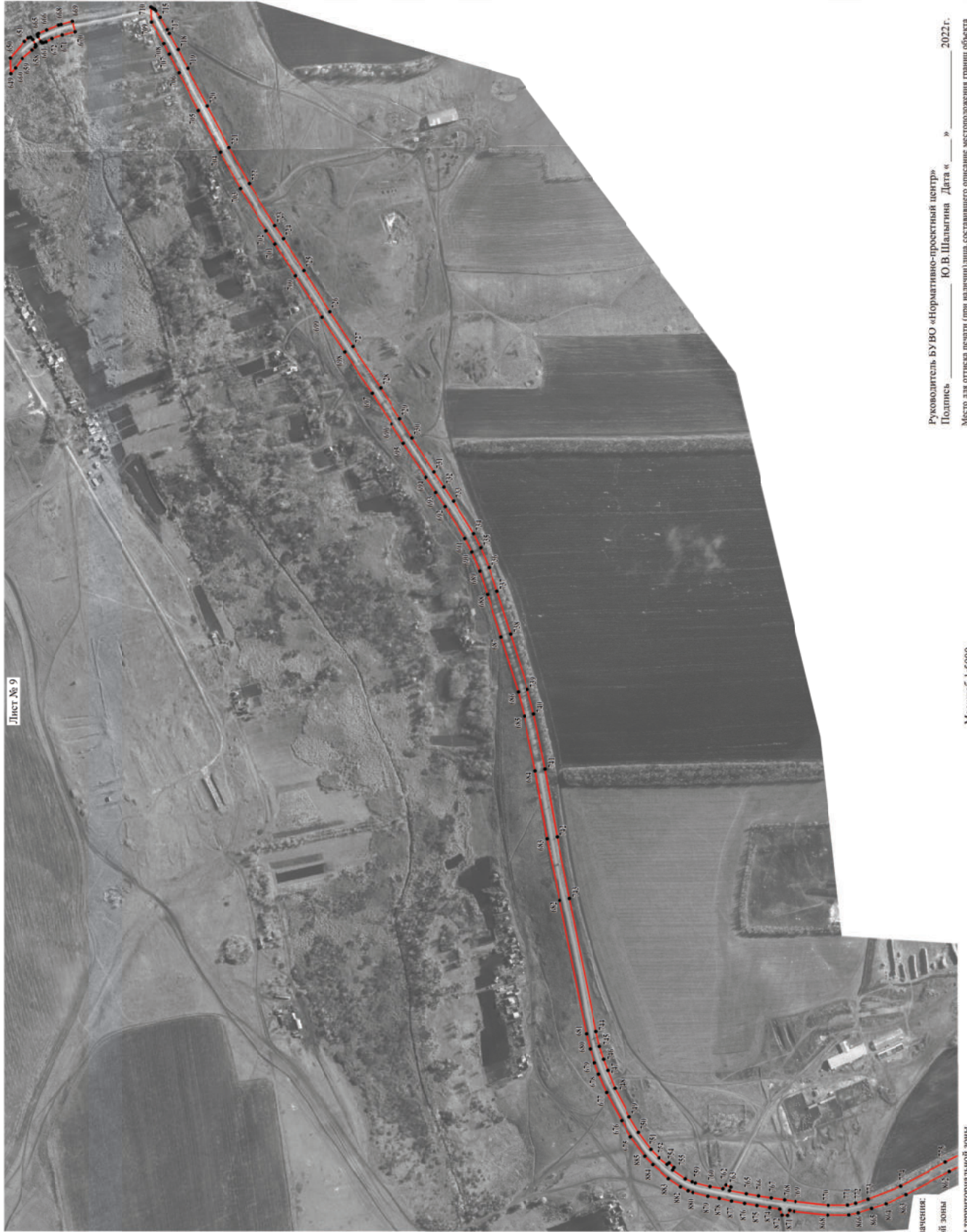
— границы территориальной зоны

• 416 характеристика точек границ территориальной зоны

Руководитель БУВО «Нормативно-проектный центр»

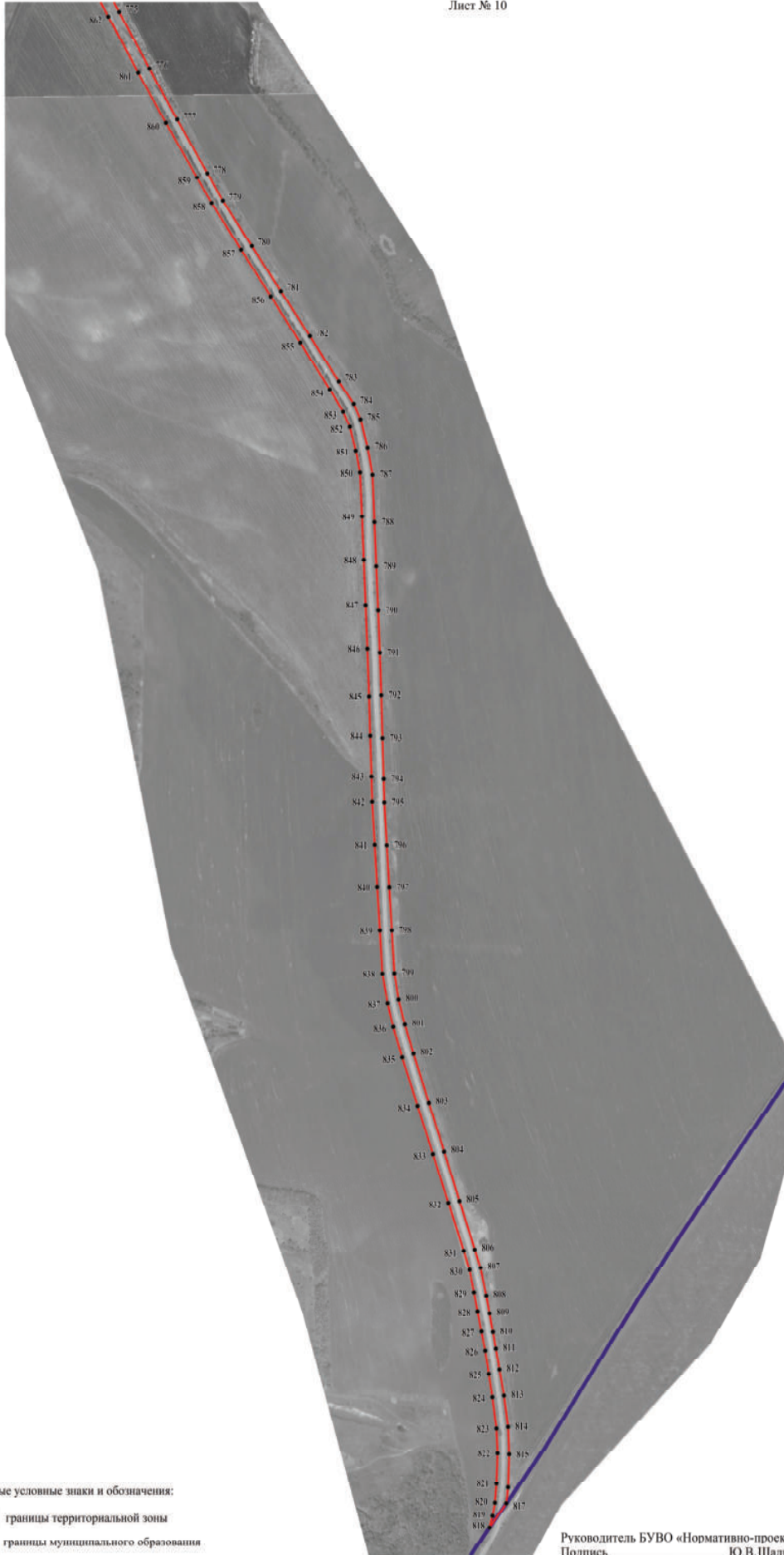
Полный Ю.В. Шалагина Дата «\_\_\_» \_\_\_\_\_ 2022г.

Место для отгласа печати (при наличии) лица, составившего описание местоположения границ объекта






Используемые условные знаки и обозначения:  
— границы территориальной зоны  
• 1 — характерная точка границ территориальной зоны

Руководитель БУВО «Нормативно-проектный центр»  
Подпись Ю.В. Шалыгина Дата « \_\_\_\_\_ » 2022г.  
Место для оттиска печати (при наличии) лица, составившего описание местоположения границ объекта



Используемые условные знаки и обозначения:

-  границы территориальной зоны
-  границы муниципального образования
-  817 характерная точка границ территориальной зоны


Масштаб 1:5000

Руководитель БУВО «Нормативно-проектный центр»  
Подпись \_\_\_\_\_ Ю.В.Шалыгина Дата « \_\_\_\_ » \_\_\_\_\_ 2022г.



Место для оттиска печати (при наличии) лица, составившего описание местоположения границ объекта

План границ объекта

Лист № 11



Используемые условные знаки и обозначения:



-  границы территориальной зоны
-  характерная точка границ территориальной зоны

Масштаб 1:5000

Руководитель БУВО «Нормативно-проектный центр»  
Подпись \_\_\_\_\_ Ю.В.Шалыгина Дата « \_\_\_\_ » \_\_\_\_\_ 2022г.  
Место для оттиска печати (при наличии) лица, составившего описание местоположения границ объекта

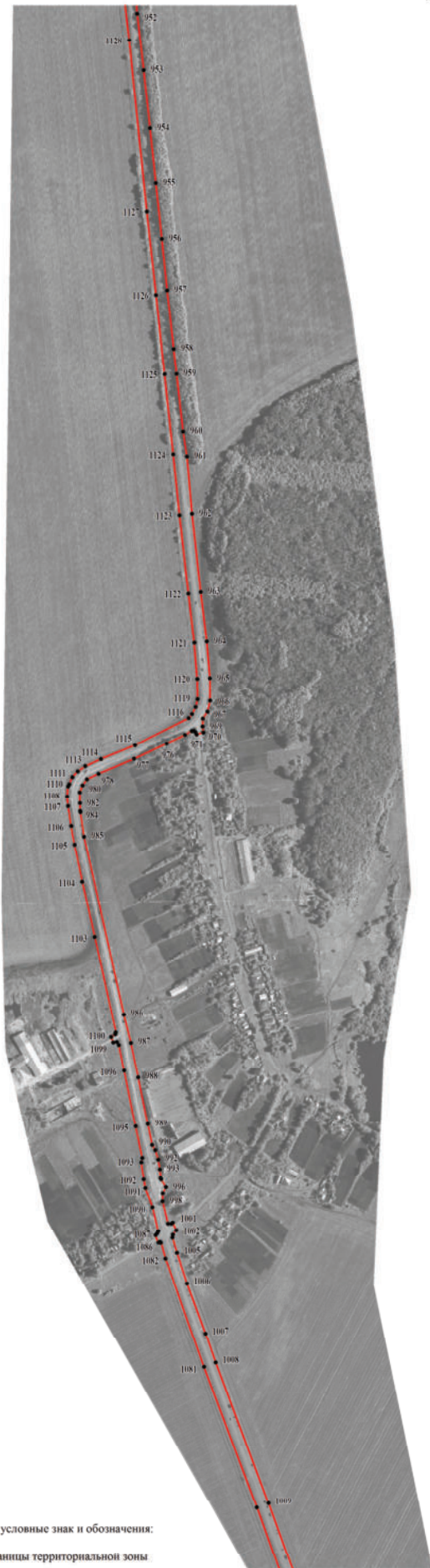


Используемые условные знаки и обозначения:



-  границы территориальной зоны
-  944 характерная точка границ территориальной зоны

Масштаб 1:5000

Руководитель БУВО «Нормативно-проектный центр»  
Подпись \_\_\_\_\_ Ю.В.Шалыгина Дата « \_\_\_\_ » \_\_\_\_\_ 2022г.  
Место для оттиска печати (при наличии) лица, составившего описание местоположения границ объекта



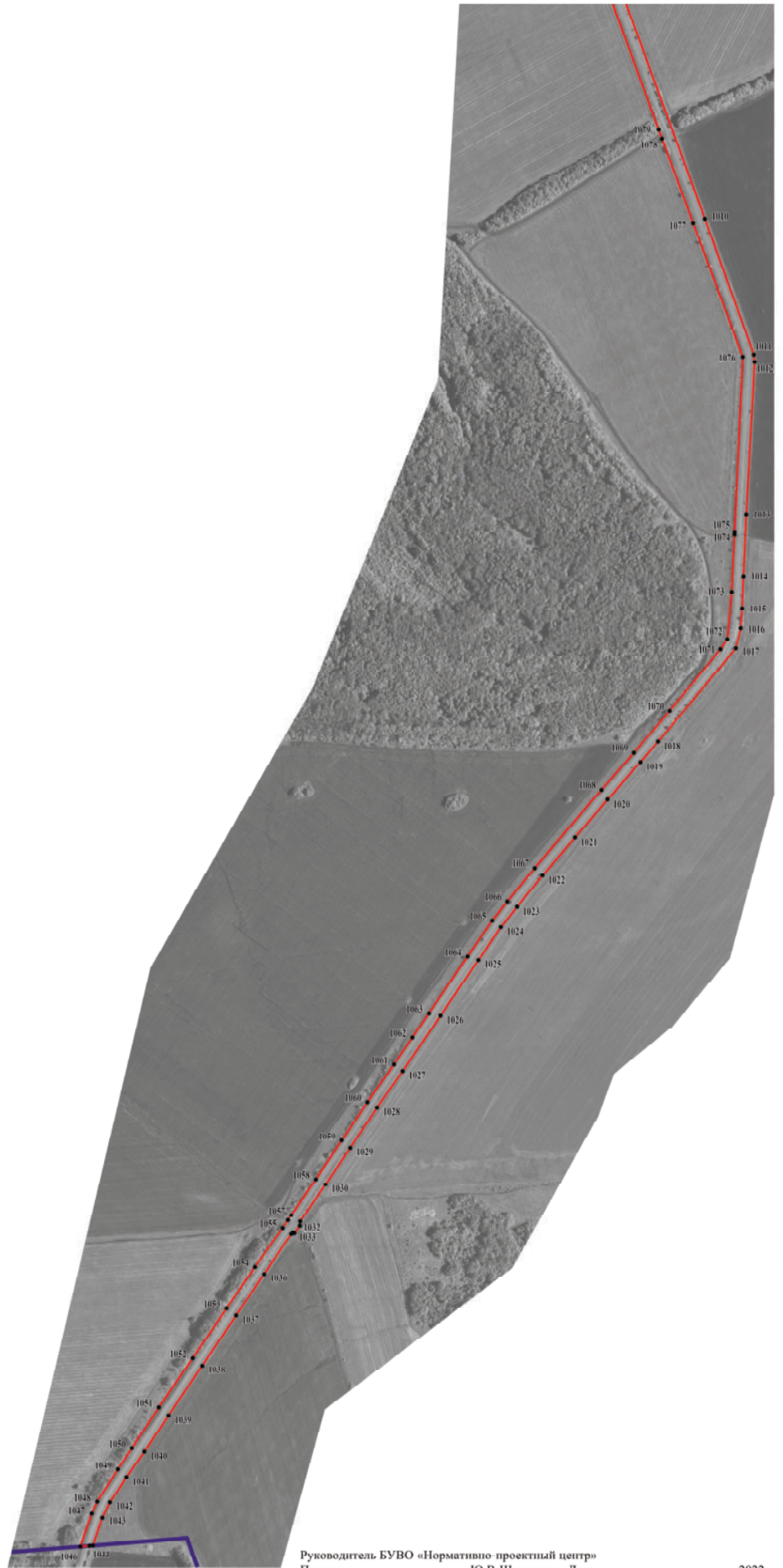
Используемые условные знак и обозначения:

-  границы территориальной зоны
-  1009 характерная точка границ территориальной зоны




Масштаб 1:5000

Руководитель БУВО «Нормативно-проектный центр»  
Подпись \_\_\_\_\_ Ю.В.Шальгина Дата « \_\_\_\_ » \_\_\_\_\_ 2022г.  
Место для отиска печати (при наличии) лица, составившего описание местоположения границ объекта





Используемые условные знаки и обозначения:

-  границы территориальной зоны
-  границы муниципального образования
-  1052 характеристическая точка границ территориальной зоны

Масштаб 1:5000

Руководитель БУВО «Нормативно-проектный центр»  
Подпись \_\_\_\_\_ Ю.В.Шальгина Дата « \_\_\_\_ » \_\_\_\_\_ 2022г.  
Место для оттиска печати (при наличии) лица, составившего описание местоположения границ объекта

## ОПИСАНИЕ МЕСТОПОЛОЖЕНИЯ ГРАНИЦ

Зона сельскохозяйственного производства за границами населенных пунктов - СХ2

(наименование объекта, местоположение границ которого описано  
(далее объект)

### Раздел 1

Сведения об объекте		
№ п/п	Характеристики объекта	Описание характеристик
1	2	3
1	Местоположение объекта	Воронежская область, Россошанский муниципальный район, Лизиновское сельское поселение
2	Площадь объекта $\pm$ величина погрешности определения площади ( $P \pm \Delta P$ )	-
3	Иные характеристики объекта	-

Раздел 2

Сведения о местоположении границ объекта					
1. Система координат: МСК - 36, зона 1					
2. Сведения о характерных точках границ объекта					
Обозначение характерных точек границ	Координаты, м		Метод определения координат характерной точки	Средняя квадратическая погрешность положения характерной точки (Mt), м	Описание обозначения точки на местности (при наличии)
	X	Y			
1	2	3	4	5	6
1	339964.32	1310592.20	Аналитический	2.50	-
2	339993.02	1310675.58	Аналитический	2.50	-
3	339995.18	1310691.93	Аналитический	0.10	-
4	339834.90	1310853.39	Аналитический	0.10	-
5	339748.24	1310870.78	Аналитический	0.10	-
6	339755.41	1310977.22	Аналитический	0.10	-
7	339751.41	1310977.16	Аналитический	2.50	-
8	339676.23	1310989.63	Аналитический	2.50	-
9	339661.51	1310925.33	Аналитический	0.10	-
10	339659.23	1310915.33	Аналитический	0.10	-
11	339648.41	1310868.03	Аналитический	2.50	-
12	339790.48	1310663.68	Аналитический	2.50	-
1	339964.32	1310592.20	Аналитический	2.50	-
13	340784.66	1312464.00	Аналитический	2.50	-
14	340807.35	1312583.19	Аналитический	2.50	-
15	340809.36	1312592.43	Аналитический	2.50	-
16	340813.63	1312612.22	Аналитический	0.10	-
17	340814.73	1312617.33	Аналитический	0.10	-
18	340825.09	1312665.43	Аналитический	2.50	-
19	340749.35	1312663.93	Аналитический	2.50	-
20	340742.26	1312650.17	Аналитический	2.50	-
21	340590.56	1312686.22	Аналитический	2.50	-
22	340589.79	1312595.10	Аналитический	2.50	-
23	340710.61	1312473.24	Аналитический	2.50	-
13	340784.66	1312464.00	Аналитический	2.50	-
24	343696.11	1318646.62	Аналитический	0.30	-
25	343713.56	1318885.21	Аналитический	0.30	-
26	343657.97	1319149.23	Аналитический	0.30	-
27	343599.90	1319261.76	Аналитический	0.30	-
28	343621.72	1319410.41	Аналитический	0.30	-
29	343509.89	1319446.61	Аналитический	0.30	-
30	343508.82	1319556.86	Аналитический	0.30	-
31	343587.34	1319667.52	Аналитический	0.30	-
32	343588.77	1319671.16	Аналитический	0.30	-

1	2	3	4	5	6
33	343641.24	1319643.53	Аналитический	0.30	-
34	343703.73	1319927.66	Аналитический	0.30	-
35	343733.71	1320056.46	Аналитический	0.30	-
36	343702.20	1320182.51	Аналитический	0.30	-
37	343717.96	1320340.06	Аналитический	0.30	-
38	343763.26	1320580.34	Аналитический	0.30	-
39	343680.19	1320841.30	Аналитический	0.30	-
40	343502.30	1320867.29	Аналитический	0.30	-
41	343454.56	1320531.88	Аналитический	0.30	-
42	343445.33	1320460.92	Аналитический	0.30	-
43	343419.00	1320272.75	Аналитический	0.30	-
44	343394.39	1320096.72	Аналитический	0.30	-
45	343377.52	1319985.58	Аналитический	0.30	-
46	343341.27	1319752.55	Аналитический	0.30	-
47	343324.65	1319753.22	Аналитический	0.30	-
48	343099.93	1319834.75	Аналитический	0.30	-
49	343058.17	1319542.28	Аналитический	0.30	-
50	343331.18	1319456.96	Аналитический	0.30	-
51	343319.11	1319152.92	Аналитический	0.30	-
52	343155.05	1319182.64	Аналитический	0.30	-
53	343125.65	1319057.15	Аналитический	0.30	-
54	343091.63	1318748.38	Аналитический	0.30	-
55	343261.35	1318713.30	Аналитический	0.30	-
56	343497.20	1318673.99	Аналитический	0.30	-
57	343655.06	1318651.40	Аналитический	0.30	-
24	343696.11	1318646.62	Аналитический	0.30	-
58	343379.63	1320099.53	Аналитический	0.30	-
59	343430.55	1320463.31	Аналитический	0.30	-
60	342981.78	1320564.53	Аналитический	0.30	-
61	342979.49	1320556.84	Аналитический	0.30	-
62	342964.26	1320481.04	Аналитический	0.30	-
63	342920.68	1320297.31	Аналитический	0.30	-
64	342919.47	1320289.23	Аналитический	0.30	-
65	342968.59	1320281.90	Аналитический	0.30	-
66	342956.29	1320194.46	Аналитический	0.30	-
67	343268.39	1320124.47	Аналитический	0.30	-
68	343347.43	1320106.75	Аналитический	0.30	-
58	343379.63	1320099.53	Аналитический	0.30	-
69	341149.46	1320054.26	Картометрический	5.00	-
70	341193.47	1320143.21	Картометрический	5.00	-
71	341203.01	1320161.85	Аналитический	0.20	-
72	341048.70	1320243.20	Картометрический	5.00	-
73	340991.76	1320139.77	Картометрический	5.00	-
69	341149.46	1320054.26	Картометрический	5.00	-
74	342053.86	1321611.81	Аналитический	2.50	-

1	2	3	4	5	6
75	342083.70	1321680.70	Аналитический	2.50	-
76	342085.74	1321685.53	Аналитический	2.50	-
77	342099.62	1321717.28	Аналитический	2.50	-
78	342065.08	1321722.80	Аналитический	2.50	-
79	341796.77	1321782.43	Аналитический	2.50	-
80	341661.21	1321842.14	Аналитический	2.50	-
81	341631.81	1321793.72	Аналитический	2.50	-
74	342053.86	1321611.81	Аналитический	2.50	-
82	343460.79	1324296.22	Картометрический	5.00	-
83	343460.79	1324382.84	Картометрический	5.00	-
84	343383.49	1324382.84	Картометрический	5.00	-
85	343383.49	1324296.22	Картометрический	5.00	-
82	343460.79	1324296.22	Картометрический	5.00	-
86	345528.51	1327100.88	Аналитический	0.50	-
87	345527.94	1327102.61	Аналитический	0.50	-
88	345528.20	1327104.00	Аналитический	0.50	-
89	345531.34	1327108.56	Аналитический	0.50	-
90	345536.29	1327115.24	Аналитический	0.50	-
91	345636.31	1327236.37	Аналитический	2.50	-
92	345655.51	1327256.64	Аналитический	2.50	-
93	345705.24	1327231.73	Аналитический	2.50	-
94	345769.30	1327373.65	Аналитический	2.50	-
95	345673.58	1327402.76	Аналитический	2.50	-
96	345627.20	1327307.89	Аналитический	2.50	-
97	345628.99	1327306.82	Аналитический	2.50	-
98	345614.74	1327279.92	Аналитический	2.50	-
99	345650.93	1327260.28	Аналитический	2.50	-
100	345632.10	1327240.35	Аналитический	2.50	-
101	345532.48	1327118.04	Аналитический	0.50	-
102	345526.40	1327109.89	Аналитический	0.50	-
103	345514.43	1327090.61	Аналитический	0.50	-
86	345528.51	1327100.88	Аналитический	0.50	-
104	333675.28	1318578.67	Аналитический	2.50	-
105	333731.00	1318676.98	Аналитический	2.50	-
106	333689.56	1318699.99	Аналитический	2.50	-
107	334014.35	1319083.10	Аналитический	2.50	-
108	334007.65	1319087.02	Аналитический	2.50	-
109	333682.21	1318704.76	Аналитический	2.50	-
110	333613.27	1318744.41	Аналитический	2.50	-
111	333604.43	1318738.67	Аналитический	2.50	-
112	333552.54	1318648.45	Аналитический	2.50	-
104	333675.28	1318578.67	Аналитический	2.50	-
113	333712.14	1319193.32	Аналитический	2.50	-
114	333788.36	1319324.68	Аналитический	2.50	-

1	2	3	4	5	6
115	333629.08	1319372.82	Аналитический	2.50	-
116	333574.66	1319321.28	Аналитический	2.50	-
117	333669.01	1319249.26	Аналитический	2.50	-
118	333655.05	1319231.58	Аналитический	2.50	-
119	333663.03	1319227.33	Аналитический	2.50	-
113	333712.14	1319193.32	Аналитический	2.50	-
3. Сведения о характерных точках части (частей) границы объекта					
Обозначение характерных точек части границы	Координаты, м		Метод определения координат характерной точки	Средняя квадратическая погрешность положения характерной точки (Mt), м	Описание обозначения точки на местности (при наличии)
	X	Y			
1	2	3	4	5	6
Часть №					
-	-	-	-	-	-

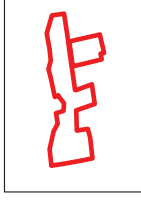


Раздел 4


План границ объекта

Схема расположения листов плана границ объекта

Лист № 3



Лист № 6



Лист № 5



Лист № 4



Лист № 2



Лист № 1



Лист № 7



Лист № 8



Используемые условные знаки и обозначения:



границы территориальной зоны



область и номер листа плана границ объекта

Масштаб 1:100000

Руководитель БУВО «Нормативно-проектный центр»


Подпись \_\_\_\_\_ Ю.В.Шальгина Дата « \_\_\_\_ » \_\_\_\_\_ 2022г.

Место для оттиска печати (при наличии) лица, составившего описание местоположения границ объекта




План границ объекта

Лист № 1



Масштаб 1:5000

Используемые условные знаки и обозначения:



границы территориальной зоны



характерная точка границ территориальной зоны

Руководитель БУВО «Нормативно-проектный центр»

Подпись Ю.В.Шальгина Дата « \_\_\_\_ » \_\_\_\_ 2022г.

Место для оттиска печати (при наличии) лица, составившего описание местоположения границ объекта

План границ объекта

Лист № 2



Масштаб 1:5000

Используемые условные знаки и обозначения:



границы территориальной зоны



характерная точка границ территориальной зоны

Руководитель БУВО «Нормативно-проектный центр»

Подпись \_\_\_\_\_ Ю.В. Шалыгина Дата « \_\_\_\_ » \_\_\_\_\_ 2022г.

Место для оттиска печати (при наличии) лица, составившего описание местоположения границ объекта



Масштаб 1:5000

Используемые условные знаки и обозначения:

— границы территориальной зоны



• 24 характеристика точки граница территориальной зоны

Руководитель БУВО «Нормативно-проектный центр»  
Подпись Ю.В. Шалагина Дата « \_\_\_\_ » \_\_\_\_ 2022г.  
Место для оттиска печати (при наличии) лица, составившего описание местоположения границ объекта



Масштаб 1:5000

Используемые условные знаки и обозначения:

-  границы территориальной зоны
-  характерная точка границ территориальной зоны

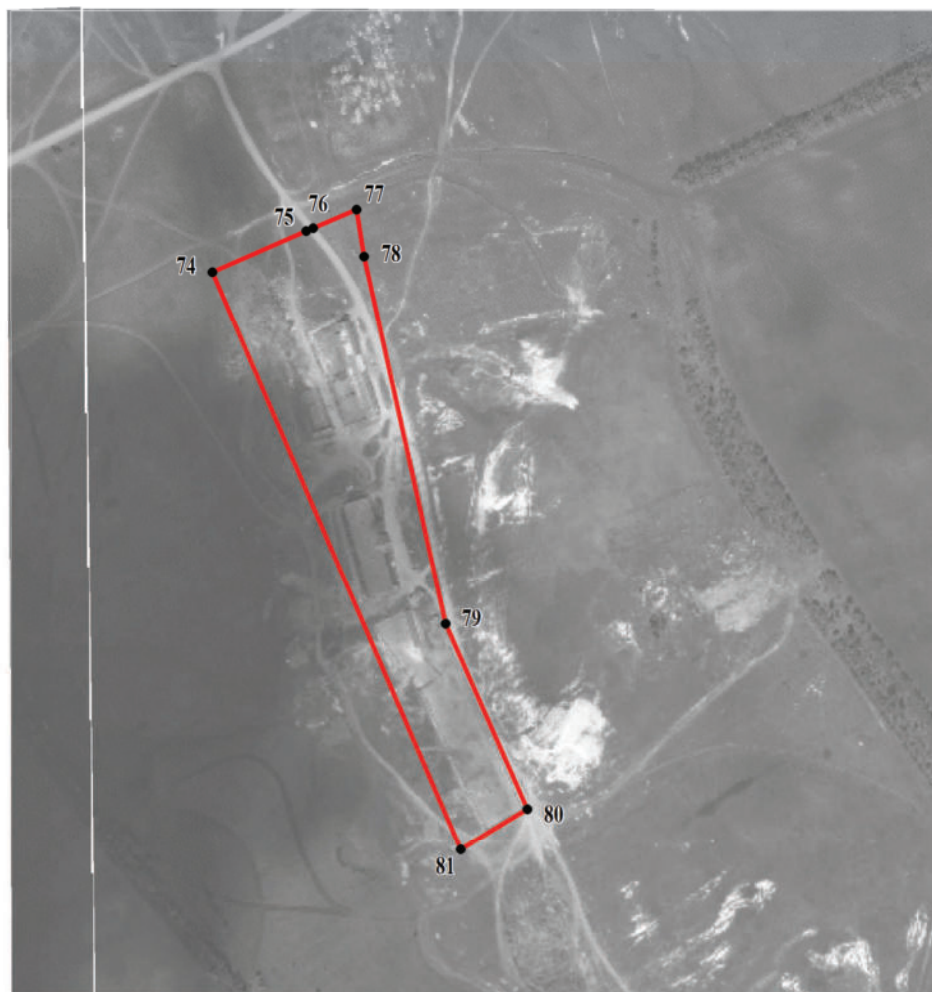
Руководитель БУВО «Нормативно-проектный центр»

Подпись \_\_\_\_\_ Ю.В.Шальгина Дата « \_\_\_\_ » \_\_\_\_\_ 2022г.

Место для оттиска печати (при наличии) лица, составившего описание местоположения границ объекта

План границ объекта

Лист № 5




Масштаб 1:5000

Используемые условные знаки и обозначения:



границы территориальной зоны



характерная точка границ территориальной зоны


Руководитель БУВО «Нормативно-проектный центр»

Подпись \_\_\_\_\_ Ю.В.Шалыгина Дата « \_\_\_\_ » \_\_\_\_\_ 2022г.

Место для оттиска печати (при наличии) лица, составившего описание местоположения границ объекта

План границ объекта

Лист № 6



Масштаб 1:5000

Используемые условные знаки и обозначения:

 границы территориальной зоны

 характерная точка границ территориальной зоны

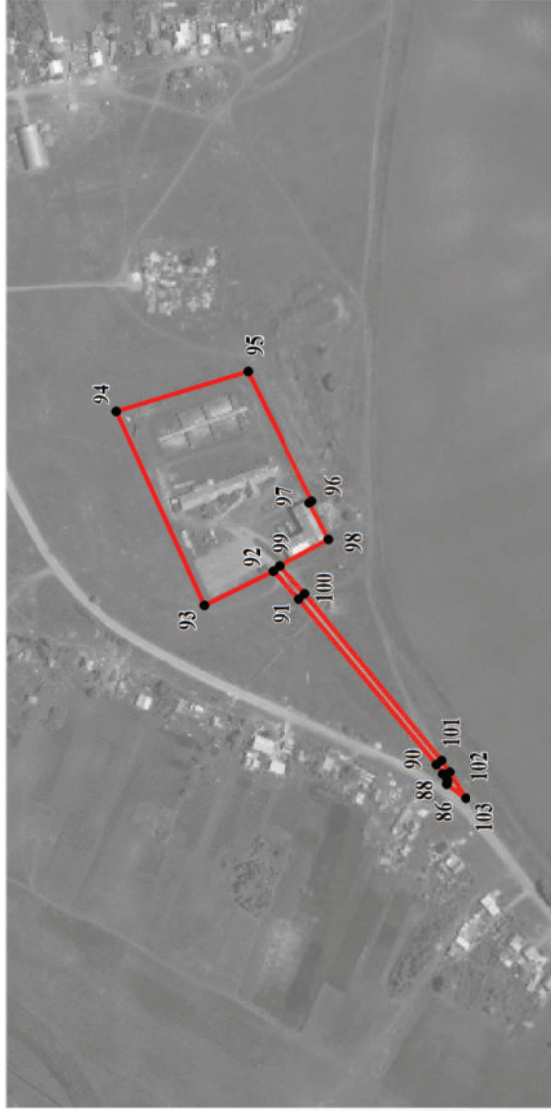
Руководитель БУВО «Нормативно-проектный центр»

Подпись \_\_\_\_\_ Ю.В.Шальгина Дата « \_\_\_\_ » \_\_\_\_\_ 2022г.

Место для оттиска печати (при наличии) лица, составившего описание местоположения границ объекта

План границ объекта

Лист № 7



Масштаб 1:5000

Используемые условные знаки и обозначения:



Руководитель БУВО «Нормативно-проектный центр»

Подпись \_\_\_\_\_ Ю.В.Шалыгина Дата « \_\_\_\_ » \_\_\_\_\_ 2022г.

Место для оттиска печати (при наличии) лица, составившего описание местоположения границ объекта



Масштаб 1:5000

Используемые условные знаки и обозначения:

-  границы территориальной зоны
-  характерная точка границ территориальной зоны

Руководитель БУВО «Нормативно-проектный центр»  
Подпись Ю.В.Шальгина Дата « \_\_\_\_ » \_\_\_\_ 2022 г.  
Место для оттиска печати (при наличии) лица, составившего описание местоположения границ объекта



## ОПИСАНИЕ МЕСТОПОЛОЖЕНИЯ ГРАНИЦ

### Зона ритуальных объектов за границами населенных пунктов - СН1

(наименование объекта, местоположение границ которого описано  
(далее объект)

#### Раздел 1

Сведения об объекте		
№ п/п	Характеристики объекта	Описание характеристик
1	2	3
1	Местоположение объекта	Воронежская область, Россошанский муниципальный район, Лизиновское сельское поселение
2	Площадь объекта $\pm$ величина погрешности определения площади ( $P \pm \Delta P$ )	-
3	Иные характеристики объекта	-

Раздел 2

Сведения о местоположении границ объекта					
1. Система координат: МСК - 36, зона 1					
2. Сведения о характерных точках границ объекта					
Обозначение характерных точек границ	Координаты, м		Метод определения координат характерной точки	Средняя квадратическая погрешность положения характерной точки (Mt), м	Описание обозначения точки на местности (при наличии)
	X	Y			
1	2	3	4	5	6
1	340134.38	1310610.96	Аналитический	0.10	-
2	340140.46	1310659.96	Аналитический	0.10	-
3	340064.08	1310659.65	Аналитический	0.10	-
4	340057.69	1310606.09	Аналитический	0.10	-
1	340134.38	1310610.96	Аналитический	0.10	-
5	343163.69	1320918.99	Аналитический	2.50	-
6	343169.73	1321021.85	Аналитический	2.50	-
7	343078.73	1321027.19	Аналитический	2.50	-
8	343061.74	1320924.99	Аналитический	2.50	-
5	343163.69	1320918.99	Аналитический	2.50	-
9	342228.07	1321682.29	Аналитический	0.10	-
10	342253.25	1321750.44	Аналитический	0.10	-
11	342148.20	1321774.75	Аналитический	0.10	-
12	342130.84	1321707.46	Аналитический	0.10	-
9	342228.07	1321682.29	Аналитический	0.10	-
13	345747.60	1327438.71	Картометрический	5.00	-
14	345748.94	1327461.98	Картометрический	5.00	-
15	345751.14	1327497.04	Картометрический	5.00	-
16	345688.84	1327499.69	Картометрический	5.00	-
17	345687.69	1327442.05	Картометрический	5.00	-
13	345747.60	1327438.71	Картометрический	5.00	-

3. Сведения о характерных точках части (частей) границы объекта					
Обозначение характерных точек части границы	Координаты, м		Метод определения координат характерной точки	Средняя квадратическая погрешность положения характерной точки (Mt), м	Описание обозначения точки на местности (при наличии)
	X	Y			
1	2	3	4	5	6
Часть №					
-	-	-	-	-	-



Раздел 4

План границ объекта

Схема расположения листов плана границ объекта

Лист № 4  
■

Лист № 2  
■

Лист № 3  
■

Лист № 1  
■

Масштаб 1:100000

Используемые условные знаки и обозначения:



границы территориальной зоны



область и номер листа плана границ объекта


Руководитель БУВО «Нормативно-проектный центр»

Подпись \_\_\_\_\_ Ю.В. Шальгина Дата « \_\_\_\_ » \_\_\_\_\_ 2022г.

Место для оттиска печати (при наличии) лица, составившего описание местоположения границ объекта

План границ объекта

Лист № 1




Масштаб 1:1000

Используемые условные знаки и обозначения:



границы территориальной зоны



характерная точка границ территориальной зоны

Руководитель БУВО «Нормативно-проектный центр»

Подпись \_\_\_\_\_ Ю.В.Шальгина Дата « \_\_\_\_ » \_\_\_\_\_ 2022г.

Место для оттиска печати (при наличии) лица, составившего описание местоположения границ объекта

План границ объекта

Лист № 2




Масштаб 1:1000

Используемые условные знаки и обозначения:



границы территориальной зоны



• 5

характерная точка границ территориальной зоны


Руководитель БУВО «Нормативно-проектный центр»

Подпись \_\_\_\_\_ Ю.В.Шалыгина Дата « \_\_\_\_ » \_\_\_\_\_ 2022г.

Место для оттиска печати (при наличии) лица, составившего описание местоположения границ объекта

План границ объекта

Лист № 3




Масштаб 1:1000

Используемые условные знаки и обозначения:



границы территориальной зоны



характерная точка границ территориальной зоны

Руководитель БУВО «Нормативно-проектный центр»


Подпись \_\_\_\_\_ Ю.В.Шалыгина Дата « \_\_\_\_ » \_\_\_\_\_ 2022г.

Место для оттиска печати (при наличии) лица, составившего описание местоположения границ объекта



План границ объекта

Лист № 4




Масштаб 1:1000

Используемые условные знаки и обозначения:



границы территориальной зоны



характерная точка границ территориальной зоны

Руководитель БУВО «Нормативно-проектный центр»

Подпись \_\_\_\_\_ Ю.В.Шалыгина Дата « \_\_\_\_ » \_\_\_\_\_ 2022г.

Место для оттиска печати (при наличии) лица, составившего описание местоположения границ объекта